

wroclaw.pl

Ucz się wrzucać

Wrocławianie deklarują, że segregują, a w koszach na zmieszane wciąż mamy 68 proc. śmieci, których nie powinno tam być.

str. 3



ISSN: 2719-7948

BEZPŁATNY BIULETYN INFORMACYJNY URZĘDU MIEJSKIEGO WROCŁAWIA

NR 12 (270), 8-14.04.2026

WYDRUKOWANO NA PAPIERZE EKOLOGICZNYM

OLEKSANDR POLIAKOVSKY

500 placów do wyboru!

str. 10-11



Wrocław wygrywa w innowacje

Wrocław został wskazany w sondażu „Potencjał miast” jako najbardziej innowacyjne miasto, w tyle zostawił: Gdańsk, Katowice, Kraków, Poznań i Łódź.

str. 4

Złap Deszcz i podlewaj ogródek

Aż 750 tys. zł przeznaczyło miasto na tegoroczną edycję programu. Złóż wniosek o dofinansowanie instalacji do gromadzenia i wykorzystania deszczówki.

str. 12

Galopem w sezon na partynickim torze

Po 151 dniach przerwy na wrocławskie Partynice powracają wyścigi konne. 12 kwietnia sezon 2026 zainauguruje 9 gonitw.

str. 19

BĄDŹ NA BIEŻĄCO. ZAWSZE AKTUALNE INFORMACJE NA WWW.WROCLAW.PL



OLEKSANDR POLIAKOVSKY

Szanowni Państwo,

święta – nawet jeśli nie zawsze oznaczają prawdziwy odpoczynek – dają jedną rzadką dziś rzecz: chwilę na lekturę i spokojną refleksję. W tych dniach wróciłem do kilku tekstów, które od lat porządkują nasze myślenie o mieście – od koncepcji „trzech miejsc” Raya Oldenburga, przez obserwacje życia ulicy u Jane Jacobs, po współczesne raporty OECD o jakości życia. Różne czasy, różne języki – ale wniosek podobny: miasto działa dobrze wtedy, kiedy działają relacje między ludźmi.

Dlatego z taką uwagą patrzę na place zabaw – temat główny tego numeru. Nie na urządzenia, tylko na przestrzeń do spotkania. Jacobs pisała o tym, że przestrzeń publiczna żyje i staje się bezpieczna wtedy, kiedy są w niej ludzie. I rzeczywiście – w ostatnich dniach widziałem to wielokrotnie. Dziadkowie, którzy nie

tylko pilnują wnuków, ale się z nimi bawią. Czasem przy okazji korzystając z urządzeń siłowni plenerowych. Niby drobiazg, a tak naprawdę fundament. Bo – jak przekonywał Pierre Bourdieu – relacje społeczne budują się w praktyce codzienności, nie w deklaracjach.

Podobnie patrzę na medale za długoletnie pożycie małżeńskie. W świecie, który – jak zauważał Zygmunt Bauman – coraz częściej opisujemy jako „płynny”, trwałość ma swoją szczególną wartość. To nie jest tylko uroczystość. To konkretna historia ludzi, którzy przez lata budowali coś razem. Trochę jak miasto – dzień po dniu.

Z tej perspektywy nawet sezon fontann nie jest wyłącznie estetyką. To też sposób korzystania z miasta. Jak mówi Jan Gehl – dobre przestrzenie publiczne to takie, które zatrzymują ludzi.

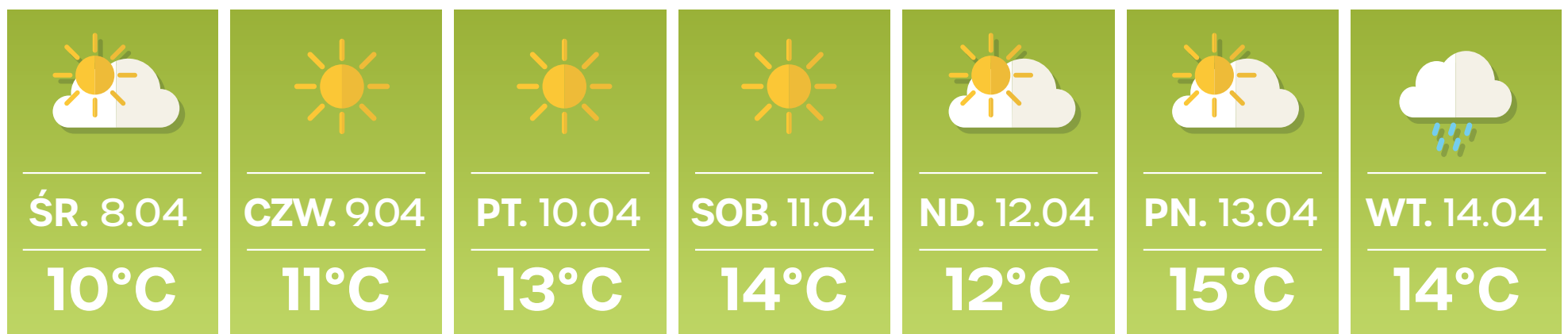
Pozwalają być razem, a nie tylko się mijać.

Cieszę się też, że w tym numerze pojawiają się tematy zdrowia i aktywności – Miasteczko Zdrowia, wydarzenia sportowe, sezon na Partynicach, żużel czy konkurs wiedzy o WKS Śląsku. Badania pokazują dość wyraźnie: aktywność fizyczna i udział w życiu wspólnotowym wiążą się z większym poczuciem dobrostanu i zaufania społecznego. A to jeden z kluczowych wskaźników jakości życia, na który zwracają uwagę także analizy OECD.

A czasem naprawdę nie trzeba wiele. Plac zabaw. Ławka. Rozmowa. Obecność.

Jacek Sutryk
prezydent Wrocławia

POGODA



POCZTÓWKA Z MIASTA



BARTOSZ MOKRZYCKI

Złote gody: oni już odebrali medal. Zgłoś się i ty

Przeżyli ze sobą pół wieku lub więcej – państwo **Danuta i Zygmunt Walskowie** (na zdj.) mają już za sobą 51 lat razem. We wtorek 31.03, po raz pierwszy w tym roku, wręczono odznaczenia za Długoletnie Pożycie Małżeńskie. W imieniu Prezydenta RP, zrobił to prezydent Wrocławia Jacek Sutryk.

Medale wręcza się seniorom już od 1960 roku. Odznaczenia nadawane są przez Prezydenta RP, a kandydatów przedstawiają mu wojewodowie. Medal jest oficjalnym, cywilnym odznaczeniem państwowym. W 2026 r. odebrały je we Wrocławiu 263 pary.

Medal przysługuje parom, które przeżyły ze sobą co najmniej 50 lat w jednym małżeństwie. Wniosek można złożyć najwcześniej 1 listo-

pada w roku poprzedzającym złote gody. Mieszkańcy we Wrocławiu jubileaci (lub ich bliscy) zgłaszają jubileusz do Urzędu Stanu Cywilnego we Wrocławiu. W zgłoszeniu trzeba podać: dane małżonków, numery PESEL, adres zameldowania, datę i miejsce zawarcia małżeństwa oraz dane kontaktowe. Pomocny jest formularz przygotowany przez USC, dostępny na stronie BIP: www.wro.news/jubileusz50. Zgłoszenie można złożyć osobiście: w kancelarii USC lub listownie na adres USC: ul. Włodkowica 20, 50-072 Wrocław lub mejlowo: usc@um.wroc.pl.

USC przekazuje dane do Dolnośląskiego Urzędu Wojewódzkiego, a następnie do Kancelarii Prezydenta RP. O nadaniu odznaczeń jubileaci są informowani listownie.

Wrzuć do kosza... ale tego właściwego!

Choć większość Wrocławian deklaruje, że segreguje śmieci, dane pokazują, że w praktyce wciąż robimy to niedokładnie. Z analiz naukowców z Politechniki Wrocławskiej wynika, że aż 68 proc. odpadów trafiających do czarnego pojemnika nie powinno się tam znaleźć.

Redakcja

Największy problem stanowią bioodpady. W czarnych pojemnikach jest ich ponad 30 proc. Kolejne miejsca zajmują: papier i tworzywa sztuczne (po około 15 proc.) oraz szkło (8,5 proc.). W praktyce oznacza to, że statystyczny mieszkaniec Wrocławia wyrzuca do niewłaściwego pojemnika ponad dwie trzecie swoich śmieci!

– Wrocławianie coraz lepiej segregują odpady, jednak nadal ponad 60 proc. stanowią odpady zmieszane. Jednym z głównych zadań spółki Ekosystem jest edukacja. W ubiegłym roku przeszkoliliśmy około 4 tys. osób, wzięliśmy udział w 115 akcjach sprzątania świata oraz w 50 miejskich wydarzeniach dotyczących gospodarki odpadami – mówi Paweł Karpiński, prezes spółki Ekosystem.

Seniorzy filarem

Jednym z filarów kampanii będą działania skierowane do seniorów. Miasto chce, by stali się lokalnymi ambasadami dobrych nawyków. – Dzięki temu, że we Wrocławskim Centrum Rozwoju Społecznego tak wiele dzieje się wokół seniorów, dobrze znamy i rozumiemy tę grupę. Seniorzy są mentorami i cieszą się dużym szacunkiem. Mają szerokie grono znajomych, dzieci i przyjaciół, a przekazywana przez nich wiedza jest realnie wdrażana w ich środowisku. Właśnie dlatego zaprosiliśmy ich



Kampania ma pomóc zmienić codzienne nawyki Wrocławian i pokazać, co, gdzie i jak wrzucać do koszy

do tej akcji i organizujemy dla nich szkolenia – mówi Dorota Feliks, dyrektor Wrocławskiego Centrum Rozwoju Społecznego.

W najbliższym czasie przeszkolonych zostanie aż 900 seniorów. Podczas spotkań dowiedzą się na przykład, jak prawidłowo gospodarować bioodpadami. To ważne także z innego powodu – resztki jedzenia są jednym z głównych źródeł pokarmu gryzoni w mieście. A seniorzy, często z dobrego serca, resztki jedzenia rozsypują na podwórkach.

Do inicjatywy włączają się również przedstawiciele samorządu. Inicjatorką tych działań jest radna miejska Izabela Duchnowska. – Jestem jedną z tych osób, które zwracają uwagę na codzienność i na to, że śmieci nie pojawiają się same – szczególnie na trawnikach, ale też na ulicach – mówi Izabela Duchnowska.

Znani też wesprą

Kampanię wspierają także znane postacie wrocławskiego sportu. Do działań edukacyjnych „Wrzuć do

kosza” dołączyły koszykarki Słęzy Wrocław, koszykarze Śląska Wrocław oraz legenda wrocławskiej koszykówki Maciej Zieliński. Ich przekaz jest prosty: tak jak na boisku, także w segregacji liczy się gra zespołowa i trafienie do właściwego kosza.

Twórcy kampanii podkreślają, że brak segregacji może oznaczać wyższe opłaty dla mieszkańców. Dlatego „Wrzuć do kosza” to nie tylko kampania informacyjna, ale też próba zmiany codziennych nawyków.

Ruszył sezon fontann

W 9 fontannach, którymi opiekuje się Zarząd Dróg i Utrzymania Miasta, od 1 kwietnia płynie woda. Zanim jednak popłynęła, ZDiUM musiał zrobić przegląd i oczyścić instalacje. Pod opieką ZDiUM są fontanny: ■ na Rynku – Zdrój ■ na pl. Solnym – Smoki ■ na pl. Uniwersyteckim – Sermierz ■ na pl. Jana Pawła II – alegoria Walki i Zwycięstwa ■ na pl. Orłąt Lwowskich ■ na Szewskiej – na skwerze przy Kościele Marii Magdaleny ■ przy Wybrzeżu Wyspiańskiego ■ na ul. Oławskiej ■ na ryneczku starego Psiego Pola.



Dyżury radnych

Spotkania odbywają się w Sułkennicach 9 (pok. 204 i 205) w środy (radni) i w czwartki (wiceprzewodniczący) w godz. 15-16.30. W najbliższym czasie dyżury mają: 10.04 – Agnieszka Rybczak; 15.04 – Izabela Duchnowska i Dominika Kontecka; 16.04 – Dorota Pędziwiatr; 22.04 – Jakub Janas i Anna Kołodziej.

► Harmonogram dyżurów na: www.wro.news/radni-dyżury-kwiecien

Szkolenia z obrony cywilnej 27.04 i 8.05



Szkolenie dla mieszkańców, 7 kwietnia, Hala Stulecia we Wrocławiu

Bezpieczny Wrocław uruchamia kolejne, bezpłatne szkolenia dla mieszkańców! Kto jeszcze nie szkolił się w zakresie ochrony ludności, powinien dołączyć do bezpłatnych kursów dla Wrocławian.

Redakcja

Podczas 4-godzinnego, interaktywnego szkolenia, prowadzonego przez ekspertów, poruszone zostaną następujące zagadnienia: ■ sygnały alarmowe – co oznaczają syreny i jak reagować na komunikaty ostrzegawcze ■ plecak ewakuacyjny – co zabrać, aby przetrwać w sytuacji kryzysowej ■ ewakuacja (ludzie i zwierzęta) – zasady bezpiecznego opuszczania zagrożonych miejsc ■ pierwsza pomoc – podstawy udzielania pomocy ■ miejsca schronienia – gdzie i jak szukać bezpiecznej kry-

jówki. Program szkoleń pozwala na zdobycie cennej wiedzy i przećwiczenie w praktyce zachowania podczas niebezpiecznych zdarzeń.

Do udziału w spotkaniach zapraszają WCRS, UMW i portal wroclaw.pl. Najbliższe warsztaty z obrony cywilnej:

- 27 kwietnia 2026 – zapisy trwają
- 8 maja 2026 – zapisy rozpoczną się 28 kwietnia o godz. 12.

► Śledź stronę do zapisów: www.wro.news/obrona-cywilna

Oddaj krew, jeśli możesz

Do Regionalnego Centrum Krwiodawstwa i Krwiolecznictwa (Czerwonego Krzyża 5/9) można zgłosić się w pon., wt. i pt. w godz. 7-13.30, w śr. i czw. od 7 do 17.30 i w sob. w godz. 7.30 – 12. Akcje wyjazdowe w najbliższych dniach są organizowane: **9.04** (czwartek) przy Aquapark Wrocław (ul. Borowska 99) w godz. 9-13; **10.04** (piątek) przy Liceum Ogólnokształcącym nr VI (ul. Hutnicza 45) w godz. 9-13; **11.04** (sobota) przy Hali Stulecia (ul. Wystawowa 1) w godz. 9-13.

► Więcej informacji na: www.rckik.wroclaw.pl

Wow, jesteśmy najbardziej innowacyjnym miastem

Wrocław został wskazany przez respondentów ogólnopolskiego sondażu „Potencjał miast” jako najbardziej innowacyjne miasto, pozostawiając daleko w tyle: Gdańsk, Katowice, Kraków, Poznań i Łódź. Stolicę Dolnego Śląska oceniono bardzo wysoko także w kategoriach „rozwój biznesu” oraz „potencjał edukacyjny”.

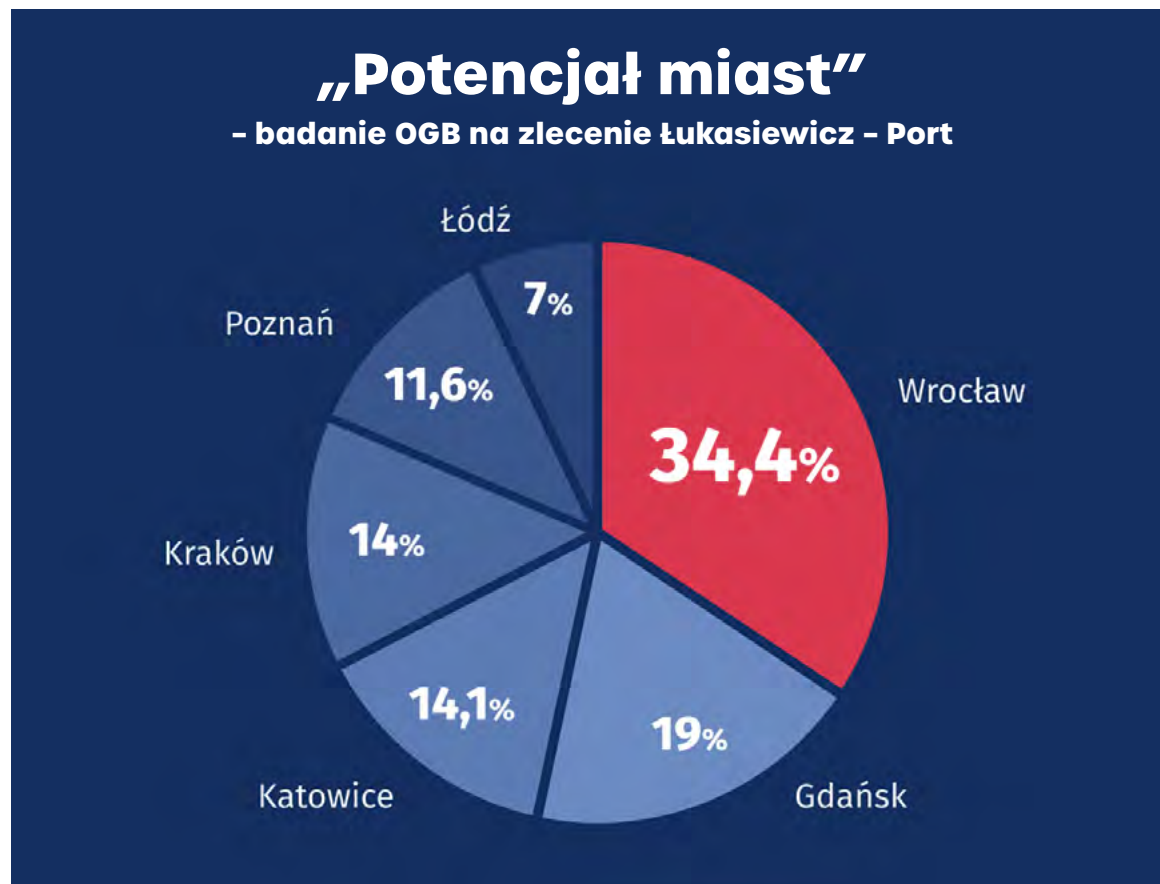
Redakcja

Aż 1000 respondentów przeprowadzonego w marcu sondażu oceniło innowacyjność, rozwój biznesu, potencjał edukacyjny oraz potencjał badawczo-rozwojowy sześciu miast. Gdańsk, Łódź, Katowice, Kraków, Poznań i Wrocław rywalizują o mające powstać w Polsce Centrum Technologiczne Europejskiej Agencji Kosmicznej.

Badanie opinii Polaków „Potencjał miast” zostało zrealizowane przez Ogólnopolską Grupę Badawczą (OGB) na zlecenie Łukasiewicz – PORT. Respondenci wskazali w nim na Wrocław jako najbardziej innowacyjne miasto. Taką opinię wyraziło 34,37 proc. badanych osób – to niemal 2 razy więcej niż w przypadku Gdańska, który zajął drugie miejsce (18,95 proc.). Wyniki pozostałych miast to: Katowice – 14,11 proc., Kraków – 13,99 proc., Poznań – 11,61 proc., Łódź – 6,97 proc.

Rozwój, edukacja, biznes

Respondenci oceniali także potencjał badawczo-rozwojowy Wrocławia na tle innych dużych miast w Polsce. Również tutaj wyniki są bardzo zadowalające – aż 52,13 proc. badanych wskazało na odpowiedź „raczej większy” lub „zdecydowanie większy”. Wzmacnia to wizerunek Wro-



W badaniu opinii Polaków Wrocław został wskazany jako najbardziej innowacyjne miasto na tle 5 rywali

clawia jako środowiska zdolnego do realizacji najbardziej ambitnych i nowoczesnych projektów i inwestycji – np. związanych z technologiami kosmicznymi, co jest istotne w kontekście starań Wrocławia i Dolnego Śląska o lokalizację Centrum Technologicznego Europejskiej Agencji Kosmicznej.

Badanie sprawdziło także, jak postrzegany jest potencjał edukacyjny miast. Na czele rankingu uplasował się tutaj Kraków jako miasto o długiej i bogatej tradycji akademickiej. A co piąty badany wskazał jednak na Wrocław, co postawiło stolicę Dolnego Śląska na drugiej pozycji. Warto odnotować, że Wrocław był najczęściej wskazywany jako

miasto o największym potencjale edukacyjnym wśród osób w wieku 18–29 lat. To wyraźny sygnał, że młodsze pokolenie, dla którego istotne jest praktyczne zastosowanie nauki w tworzeniu innowacyjnych rozwiązań, dostrzega rosnące znaczenie wrocławskiego środowiska akademickiego. Rywalizację z Krakowem wygrywamy w kate-

gorii „rozwój biznesu”, zajmując pierwsze miejsce.

Nie tylko w Polsce

– Wrocław jest rozpoznawalnym liderem w tworzeniu innowacji poprzez synergię między nauką, biznesem i samorządem. Wyniki najnowszego badania potwierdzają poprzednie przeprowadzane m.in. przez Oxford Economics, fDi Intelligence, IBIMS czy organizacje startupowe, które podobnie pozycjonowały Wrocław, wskazując także na jego rozwojowy potencjał. Nie chcemy zatrzymywać się na tym wyniku – priorytetem pozostaje konsekwentne tworzenie miasta przyjaznego, w oparciu o potencjał mieszkańców oraz tych wszystkich, którzy chcą swoją przyszłość – życiową czy inwestycyjną – związać z Wrocławem – podkreśla Radosław Michalski, dyrektor Departamentu Marki Miasta UMW.

Analitycy z Oxford Economics wskazali Wrocław – obok Dublina i Valletty – jako jedno z najbardziej dynamicznie rozwijających się europejskich miast w l. 2010–2025; w rankingu fDi Intelligence „European Cities & Regions of the Future 2025” Wrocław uzyskał pierwsze miejsce w kategoriach: europejskie miasto średniej wielkości, przyjazna lokalizacja dla biznesu, miejsce z największym potencjałem ludzkim i najlepsze miejsce do życia.

Bezpłatnym meleksem wygodniej po Osobowicach



Kurs meleksem jest bezpłatny i można z niego korzystać codziennie

Na Cmentarzu Osobowickim we Wrocławiu wystartował pilotażowy program bezpłatnych przejazdów meleksem. Nowa usługa ma ułatwić poruszanie się po największej nekropolii w mieście, szczególnie osobom starszym i odwiedzającym groby bliskich w jego dalszych częściach.

Redakcja

Rozległy, ponad 50-hektarowy teren i gęsta sieć alejek sprawiają, że przemieszczanie się po Cmentarzu Osobowickim bywa wymagające. A meleks, czyli lekki i zwrotny pojazd, dobrze sobie radzi na wąskich, często zabytkowych ścieżkach. Może przewieźć do 10 pasażerów i dodatkowo osobę poruszającą się na wózku.

Na trasie przejazdu meleksa wyznaczono w sumie 14 przystanków i tylko przy nich możliwe jest wsiadanie i wysiadanie. Codzien-

nie realizowanych będzie 10 kursów w godzinach 10–17. Odjazdy spod bramy głównej zaplanowano co 30 minut: ■ 10 ■ 10.40 ■ 11.20 ■ 12 ■ 12.40 ■ 13.20 ■ 14.20 ■ 15 ■ 15.40 ■ 16.20. Sam przejazd potrwa około pół godziny. Przerwa techniczna dla kierowcy wyznaczona jest na godz. 13.50.

Jest to kolejny etap testowania rozwiązań transportowych na terenie cmentarza. W październiku 2025 r. sprawdzano tu autonomiczny minibus, który w ciągu 11 dni przewiózł 1223 osoby, wykonał 128 kursów, pokonując 233,73 km i średnio

korzystało z niego 10 pasażerów na kurs. Choć to rozwiązanie spotkało się z dużym zainteresowaniem mieszkańców, nie było jednak w pełni dostosowane do zabytkowej infrastruktury cmentarza. Nowy model transportu ma lepiej odpowiadać na potrzeby odwiedzających i poprawić dostępność do najdalszych zakątków nekropolii. Testowanie tego rozwiązania może w przyszłości stać się standardem na miejskich cmentarzach.

Program potrwa do 25 października 2026 r. i jest całkowicie bezpłatny dla użytkowników.

Wrocław zaczyna monitorować Strategię do 2050 r.

Komitet Monitorujący Strategię „Wrocław 2050” rozpoczął pracę. To międzysektorowe forum współpracy będzie wspierać jej wdrażanie i monitorować postępy w realizacji wizji Wrocławia jako błękitno-zielonej i solidarnej metropolii rozwoju kompetencji przyszłości.

I Katarzyna Wiązowska

W poniedziałek, 9 marca, w sali sesyjnej wrocławskiego ratusza odbyło się pierwsze posiedzenie Komitetu Monitorującego Strategię „Wrocław 2050”. Wzięło w nim udział 44 przedstawiciele magistratu, miejskich spółek i jednostek, biznesu, wrocławskich uczelni oraz organizacji społecznych.

Komitet będzie monitorować postępy we wdrażaniu Strategii oraz przybliżaniu miasta do wizji Wrocławia 2050. Jak podkreślali uczestnicy posiedzenia, przyszłość Wrocławia wymaga współpracy wielu środowisk oraz stałego reagowania na dynamiczne zmiany społeczne, gospodarcze i geopolityczne.

– Jak zapisaliśmy w Strategii „Wrocław 2050” – to strategia współodpowiedzialności. Jej wdrażanie nie powiedzie się bez współpracy wielu środowisk i instytucji. Komitet Monitorujący li-

czy 44 osoby, reprezentujące różne obszary – m.in. urząd i jednostki miejskie, administrację, biznes, uczelnie oraz partnerów społecznych. Mamy ambitne założenia i zobaczymy, jak sprawdzą się w praktyce. Wyznaczamy nowe standardy, ale jesteśmy gotowi je weryfikować, jeśli będzie taka potrzeba – mówi Małgorzata Horak, dyrektorka Biura Strategii Miasta.

Komitet Monitorujący Strategię „Wrocław 2050” ma być przede wszystkim forum współpracy i wymiany informacji. Będzie wspierać wdrażanie Strategii, monitorować postępy, opiniować dokumenty oraz dbać o ich spójność ze Strategią. Ważnym elementem pracy Komitetu będzie również dzielenie się perspektywą dziedzinową oraz sygnalizowanie szans i zagrożeń – tak, aby wszyscy partnerzy zaangażowani w realizację Strategii mieli możliwie pełny obraz sytuacji i mogli podejmować lepsze decyzje w swoich obszarach.



Przedstawiciele wielu środowisk spotkali się 9.03 na pierwszym posiedzeniu Komitetu Monitorującego Strategię

W trakcie pierwszego spotkania uczestnicy wzięli udział w krótkiej sesji warsztatowej, wskazując, jakimi wyzwaniami i tematami – lub jakimi projektami warto zająć się w pierwszej kolejności, aby przybliżyć Wrocław do wizji 2050. Wybrane przez uczestników prio-

rytety koncentrowały się wokół: transportu i komunikacji, edukacji, przeciwdziałania wykluczeniu, technologii wspierających zarządzanie miastem oraz przyciągania talentów. Wszystkie zgłoszone propozycje zostaną przeanalizowane. Na tej podstawie powstanie

lista tematów do dalszej pracy Komitetu – w tym do ich pogłębienia w ramach zespołów tematycznych.

Wsparcie merytoryczne prac Komitetu zapewnią Zespół Strategiczno-Rozwojowy, a obsługę organizacyjną – Biuro Strategii Miasta.

Sępolno przyszłości: powstała lokalna grupa robocza

Lokalna grupa robocza dla Sępolna Przyszłości została powołana na czas wypracowania zestawu zagadnień i rekomendacji istotnych dla Sępolna, które mogłyby uczynić to osiedle jeszcze lepszym miejscem do życia zarówno dziś, jak i w przyszłości. Pierwsze spotkanie odbyło się 10 marca.

I Redakcja

Urząd Miejski Wrocławia z Dolnośląską Okręgową Izbą Architektów (DSOIA) i Dolnośląskim Wojewódzkim Konserwatorem Zabytków (DWKZ) chcą we współpracy z reprezentantami środowisk osiedlowych rozpocząć prace nad planem wspólnych działań na Sępolnie.

Podstawowym zadaniem Lokalnej grupy roboczej jest zdefiniowanie wyzwań i potrzeb oraz znalezienie takich rozwiązań, które pozwolą na zachowanie historycznego charakteru osiedla przy jednoczesnym dostosowaniu go do współczesnych potrzeb mieszkańców i mieszkańców.

W skład grupy wchodzi przedstawiciele różnych środowisk osiedlowych, reprezentanci mieszkańców osiedla, Rady Osiedla Biskupin-Sępolno-Dąbie-Bartoszowice, lokalnych instytu-

cji, organizacji pozarządowych i przedsiębiorców. Praca grupy ma charakter społeczny.

Skład grupy jest różnorodny, tak aby wszystkie kluczowe środowiska osiedlowe miały w niej swo-

ich przedstawicieli. Uczestnicy zostali wybrani na podstawie przesłanych zgłoszeń, uwzględ-

nających ich zaangażowanie i związek z osiedlem.

Grupa składa się z maksymalnie 50 osób reprezentujących mieszkańców i mieszkańców osiedla, w tym młodzież oraz seniorów, organizacje społeczne, instytucje publiczne, Radę Osiedla, uczelnie, przedsiębiorców, w tym architektów i urbanistów oraz wspólnoty mieszkaniowe.

Pierwsze spotkanie odbyło się 10 marca i było etapem szerszego procesu wypracowywania planu wspólnych działań dla osiedla. Notatkę ze szczegółowymi ustaleniami można przeczytać po zeskanowaniu kodu



Fragment osiedla Biskupin-Sępolno-Dąbie-Bartoszowice z lotu ptaka (tu widać Sępolno i AWF)



Jesienią estakady na Sobieskiego pójdą do remontu

Ponad 40-letnie estakady w ciągu al. Jana III Sobieskiego przejdą kompleksowy remont. Ich żywotność dobiega końca, dlatego Zarząd Dróg i Utrzymania Miasta ogłosił przetarg na wykonawcę inwestycji. Oferty zostaną otwarte w maju, a rozpoczęcie prac planowane jest na jesień tego roku. Miasto zakłada, że remont zajmie 2 lata.

Bartosz Chochołowski

Gdyby nie estakady, kierowcy sporo czasu spędzaliby przed zamkniętymi rogatkami kolejowymi, co powodowałoby jeszcze większe korki. Dlatego są tak ważne na trasie wylotowej, dawnej DK8, którą zanim wybudowano drogi A8 i S8, była Aleja Sobieskiego. Dzięki nim możemy przejeżdżać nad torami kolejowymi i ulicą Dobroszycką. Znacznie ułatwiają także ruch w kierunku Oleśnicy albo z Oleśnicy w kierunku centrum Wrocławia.

O ich stanie technicznym najlepiej świadczy fakt, że jedna z nich (zachodnia, w kierunku centrum) od ponad dwóch lat jest połowicznie zamknięta – można poruszać się tylko jednym pasem. Chodzi o to, aby obiektu nie przeciążać. ZDiUM ogłosił przetarg, który ma wyłonić wykonawcę remontu. Zainteresowane tym zleceniem firmy poznamy w maju. Według przewidywań, roboty remontowe mogłyby się rozpocząć jesienią tego roku.

Przygotowywanie projektu niezbędnego do remontu rozpoczęło się w 2021 r. W trakcie jego trwania zapadła decyzja o rozszerzeniu zakresu prac remontowych o budowę trasy pieszo-rowerowej, która pozwoli na bezpieczne



Miasto zakłada, że remont kapitalny ponad 40-letnich estakad na Sobieskiego potrwa około dwóch lat

przemieszczanie się ponad torami również pieszym i rowerzystom. Obecnie nie ma możliwości przekroczenia dwóch jezdni i torów kolejowych pieszo czy rowerem, a rowerzyści jadą z pędzącymi samochodami lub nadkładają ponad kilometr drogi, jadąc przez Zakrzów do kolejnej estakady bliżej

Psiego Pola. Kapitalny remont estakad będzie realizowany w kilku etapach, aby utrudnienia związane z pracami budowlanymi miały jak najmniejszy wpływ na ruch kołowy. Estakady są bowiem nadal kluczowym elementem układu drogowego w północno-wschodniej części miasta. Dlatego jedna

z nich zawsze będzie dostępna dla kierowców.

Obie estakady w Alei Jana III Sobieskiego wybudowano w 1983 r. Mają identyczne wymiary pod względem długości – 338,25 m i szerokości – 11,38 m, a każda z nich jest trzy razy dłuższa od Mostu Grunwaldzkiego.

Remont kapitalny przewiduje odnowienie wszystkich 15 przęseł, podpór, przyczółków, izolacji, odwodnienia, dylatacji, balustrad, barier energochłonnych. W zakresie rozbudowy infrastruktury pieszo-rowerowej zadanie przewiduje roboty drogowe poza obiektami mostowymi w ciągu Alei Jana III Sobieskiego oraz na ul. Dobroszyckiej i Wilanowskiej w rejonie skrzyżowań z aleją, budowę odwodnienia, oświetlenia, przebudowę i zabezpieczenie sieci telekomunikacyjnej.

Ze względu na zakres prac remontowych nie będzie możliwe zachowanie graffiti zdobiącego filary estakad – powierzchnie podpór zostaną skute i wzmocnione. Miasto jednak nie rezygnuje ze sztuki ulicznej i prowadzi już rozmowy z artystą, by na filarach ponownie pojawiły się prace Filipa „Skonta” Niziołka w nowej odsłonie.

ESTAKADY W LICZBACH

338,25 m
długości
11,38 m
szerokości

Więcej miejsca i możliwości w VI LO przy Hutniczej



Na dachu liceum pojawią się instalacje odnawialnych źródeł energii

Właśnie podpisano umowę na opracowanie projektu przebudowy i rozbudowy Liceum Ogólnokształcącego im. Bolesława Prusa. Powstanie nowy segment dydaktyczno-sportowy, nowoczesna sala gimnastyczna i dodatkowe sale lekcyjne. Projekt ma powstać do końca marca 2027 r.

Redakcja

VI LO przy Hutniczej czeka na duże zmiany. Planowana inwestycja poprawi warunki nauki i funkcjonowania szkoły. Zakres prac obejmie zarówno rozbudowę, jak i modernizację istniejącego budynku. Szkoła zyska nowe przestrzenie dydaktyczne i zaplecze, które pozwoli lepiej organizować zajęcia i rozwijać ofertę edukacyjną.

Istotnym elementem inwestycji będzie część sportowa, która poprawi warunki prowadzenia zajęć wychowania fizycznego i aktywności pozalekcyjnych. Dzięki temu

uczniowie zyskają dostęp do nowoczesnej infrastruktury.

Modernizacja obejmie także istniejące wnętrza i powierzchnie, które dostaną nowe funkcje i zostaną dostosowane do aktualnych standardów. Planowane zmiany poprawią komfort nauki, funkcjonalność pomieszczeń i warunki pracy nauczycieli.

Budynek zostanie dostosowany do potrzeb osób z niepełnosprawnościami, co pozwoli na pełniejsze korzystanie z infrastruktury szkoły przez wszystkich użytkowników.

Przewidziano również rozwiązania proekologiczne: instalacje odnawialnych źródeł energii i elementy zielonej infrastruktury, które wpisują się w działania ekologiczne miasta na rzecz zrównoważonego rozwoju.

Zmiany obejmą także teren wokół szkoły. Powstaną nowe dojścia i dojazdy, miejsca parkingowe oraz infrastruktura rowerowa. Dzięki temu otoczenie szkoły stanie się bardziej funkcjonalne i przyjazne. Rozbudowa VI LO to kolejny krok w kierunku unowocześniania wrocławskiej infrastruktury edukacyjnej.

Setki drzew i krzewów jeszcze tej wiosny

Do końca maja Wrocławskie Mieszkania posadzą 276 drzew i 1190 mkw. krzewów. Koszt inwestycji to 503 tys. zł i obejmuje także trzyletni okres pielęgnacyjny nasadzeń.

Wrocławskie Mieszkania kontynuują zazielenianie miasta. Do końca maja na ich terenach pojawią się setki nowych drzew i krzewów, które poprawią estetykę i mikroklimat osiedli. Wśród drzew dominują dobrze znane i cenione gatunki, takie jak: lipy, jarzęby, graby czy dęby. W nowych nasadzeniach znajdują się też brzozy brodawkowate i pożyteczne, buki pospolite, dęby szypułkowe, głogi jedno- i dwuszyjkowe, graby pospolite, jarzęby mączne i po-

spolite, judaszowice kanadyjskie, klony jawory, polne i pospolite, lipy drobnolistne i krymskie, migdałki trójklapowe, śliwy wiśniowe, tulipanowce amerykańskie i wiśnie – piłkowane i ptasie. Wśród krzewów królują sprawdzone miejskie gatunki: forsycja pośrednia, irga drobnolistna, ligustr pospolity, mahonia pospolita, róża „The Fairy” i tawuła brzoźolistna. Wszystkie rośliny są odporne na warunki miejskie i dobrze wpisują się w przestrzeń osiedli.



WROCLAWSKIE INWESTYCJE

Remont chodnika przy Odolanowskiej

Trwa weryfikacja formalna 5 ofert złożonych w postępowaniu na budowę. Inwestycja obejmie odcinek ok. 200 m, od posesji nr 42 do 64, po północnej stronie ulicy i zostanie zrealizowana w ramach Funduszu Osiedlowego. Planowane jest stworzenie chodnika z kostki betonowej o szerokości 2,20 m (lokalnie 1,80 m z uwagi na istniejące drzewa), a także bezpiecznych zjazdów do posesji i progu zwalniającego. Pojawi się 8 latarni z nowym oświetleniem LED. Zaplanowano także ponad 2 tys. nasadzeń, w tym drzew, krzewów, traw i roślin bioretencyjnych.

Dwa nowe miejsca do gry w piłkę nożną



WIZUALIZACJA - WROCLAWSKIE INWESTYCJE

Na terenie Stadionu Sportowego „Zakrzów” przy Niepodległości 6 oraz Stadionu Sportowego „Leśnica” przy Kosmonautów 316 powstaną boiska piłkarskie o wymiarach 90 m na 45 m.

Projekt zakłada budowę dwóch boisk piłkarskich ze sztuczną nawierzchnią wraz z profesjonalnym wyposażeniem sportowym.

Dla zwiększenia bezpieczeństwa użytkowników i otoczenia zaplanowano montaż piłkochwyłów, a komfort gry zapewni nowoczesne oświetlenie umożliwiające korzystanie z obiektów również po zmroku. Inwestycja obejmuje także budowę trybun dla kibiców i wiat dla zawodników rezerwo-

wych. Powstaną wygodne dojścia piesze i uporządkowana komunikacja wokół obiektów. Całość uzupełni zagospodarowane otoczenie z elementami małej architektury. Boiska zostaną wykonane z trawy syntetycznej z naturalnym, organicznym zasypem.

Nowe przestrzenie będą funkcjonalne, trwałe i estetyczne, dostosowane do potrzeb mieszkańców – zarówno osób aktywnie uprawiających sport, jak i kibiców.

Wrocławskie Rodos rodem z WBO

Wrocławskie Inwestycje ogłosiły przetarg na budowę Stabłowickiej Wyspy Rodos. Z inicjatywy mieszkańców w ramach Wrocławskiego Budżetu Obywatelskiego powstanie kwiecisty skwer przy Fieldorfa w pobliżu ronda Marka Bezruczki, ROD „Malwa” i ROD „Zielona Dolina”. Wrocławskie Inwestycje wybiorą wykonawcę, który uporządkuje tam teren i zachowa zieleń. Po przekazaniu terenu wykonawca będzie miał 5 miesięcy, by stworzyć to zielone miejsce od podstaw.

Kolejny etap na Dolnobrzeskiej

Inwestycja obejmie odcinek od Błońskiej do Polkowickiej na osiedlu Leśnica. Planowane prace dotyczą ok. 570 m jezdni. Nowa droga będzie miała dwa pasy ruchu o łącznej szerokości 6 m. Projekt zakłada znaczną poprawę warunków dla pieszych i rowerzystów. Wzdłuż ulicy powstaną nowe chodniki po obu stronach i dwukierunkowa droga rowerowa. Wybudowana zostanie również kanalizacja sanitarna w ul. Prężyckiej na odcinku od ul. Marszowickiej do łącznika między ulicami Prężycką i Dolnobrzeską i w łączniku między tymi ulicami. Wykonawca wyłoniony przez Wrocławskie Inwestycje w ramach przetargu będzie miał 9 miesięcy od podpisania umowy na wykonanie tego zadania.

Przetarg na przebudowę podwórka przy Krzywej

Wrocławskie Mieszkania ponownie ogłosiły przetarg na przebudowę wnętrza podwórzowego przy ul. Krzywej, w kwartale ulic: Nowowiejskiej, Piastowskiej, Sienkiewiczza, Reja i Krzywej. Na 17 tys. mkw. zostanie przeprowadzony kompleksowy remont.



MATERIAŁY PRASOWE

Trwa metamorfoza Górki Szczepińskiej

Między Długą, Odrą i nasypem kolejowym powstaje zielona przestrzeń z placem zabaw z linarium, ścieżkami, torem wrotkarskim i boiskami (w tym do siatkówki i koszykówki). W strefie relaksu natomiast pojawią się ławki, leżaki, grille i 580 grabów.

Zieleń na Stabłowicach już gotowa

Na osiedlu TBS Wrocław sp. z o.o. na Stabłowicach zakończyły się prace przy wiosennych nasadzeniach. Przy ul. Daktylowej 5 posadzono trzy ozdobne śliwowiśnie, a przy ul. Rodzynkowej 8-10 pojawił się nowy klon i 10 krzewów kolorowych hortensji.



MATERIAŁY PRASOWE

Czas na blok sportowy przy SP nr 76

W planach jest budowa boiska do piłki ręcznej, sali do gimnastyki i miejsc do zajęć. Powstaną gabinety wsparcia dla uczniów, a także zaplecze dla nauczycieli i administracji. Ogłoszenie przetargu na przygotowanie projektu planowane jest na lato 2026 r.



MATERIAŁY PRASOWE

Uwaga na lotnisku! Inaczej przed terminal

Od 1.04 pierwsza nitka dojazdowa przed terminal przeznaczona będzie tylko i wyłącznie dla taksówek firmy Taxi Plus, służb, dostaw oraz pasażerów jadących oddać samochody wypożyczone w ramach usług rent a car dostępnych na lotnisku. Jest to działanie wynikające z realizacji 1. etapu reorganizacji ruchu przed terminalem i przygotowania do wzmożonego ruchu w sezonie letnim. Ma na celu zapewnienie jak najwyższej jakości usług oraz kwestii związanych z bezpieczeństwem.

Ogólnodostępna strefa Kiss & Fly, tak jak do tej pory, dostępna będzie na drugiej i trzeciej nitce dojazdowej do terminala, dla wszystkich użytkowników (w tym korporacji taksówkarskich i przewoźników z aplikacji).

Zmiany w kursowaniu linii 945, 927 i 967

W związku z przebudową drogi powiatowej numer 1930D w Chrzęstawie Małej od 11.04 nastąpi zmiana w kursowaniu linii 945 na trasie: Plac Grunwaldzki - ... - Dobrzykowie - Nadolice Małe - Nadolice Wielkie Wrocławska - DP 1535D - Chrzęstawa Mała Gajowa - Stawowa - Leśna - Wrocławska - Chrzęstawa Mała - ... - Chrzęstawa Wielka w obu kierunkach. Autobusy będą obsługiwały dodatkowo przystanki: Wojnowice - Polna przy skrzyżowaniu z ul. Gajową w Chrzęstawie Małej oraz Polną w Wojnowicach; Chrzęstawa Mała - PKP - na ul. Gajowej w Chrzęstawie Małej przy stacji kolejowej; Chrzęstawa Mała - Stawowa - przy skrzyżowaniu ul. Stawowej z Leśną w Chrzęstawie Małej; Chrzęstawa Mała - Leśna - sklep - na ul. Leśnej w Chrzęstawie Małej.

Wojsko posuwa się naprzód z budową torów kolejowych na lotnisko i zamyka przejazd przez ulicę Żwirki i Wigury Zachodnią. To ważna wiadomość dla mieszkańców zachodniej części Muchoboru Wielkiego, bowiem od 18.04 nie dojadą oni autobusami 927 i 967 na ulicę Gagarina. Będą one kursować przez Narutowicza. Przy skrzyżowaniu Gagarina z Rakietową ma powstać dla nich przystanek tymczasowy.

Na Dubois wychodzą już spod ziemi

Przystanki nowego węzła przesiadkowego będą zlokalizowane na Drobnera, ale sporo prac toczy się na Dubois, między Pomorską a Drobnera. To tu niebawem ekipy budowlane skończą prace przy podziemnych instalacjach i zaczną budować dolne warstwy konstrukcji drogowej.

Bartosz Chochołowski

Za rok, w kwietniu 2027, pasażerowie zaczną korzystać z wygodnych, szerokich i zielonych przystanków wspólnych dla autobusów i tramwajów. To zmieni jakość komunikacji w tym rejonie miasta, bowiem przed przebudową przystanki o nazwie „Dubois”, z których korzystały trzy regularne linie tramwajowe i trzy dzienne autobusowe, usytuowane były w czterech miejscach.

- Zanim jednak zaczną powstawać przystanki, tory i jezdnie, wymieniane są instalacje podziemne. - Prace skupiają się teraz na przebudowie infrastruktury podziemnej, która w tym rejonie występuje dość gęsto. Są to sieci wodno-kanalizacyjne, gazowe, jak również kable energetyczne czy teletechniczne - wymienia kierownik projektu Michał Kulicki z Wrocławskich Inwestycji, miejskiej spółki, która nadzoruje przedsięwzięcie.

Ten etap prac na ulicy Dubois dobiega już końca. Jak informuje Michał Kulicki, jeszcze w tym miesiącu zacznie tu powstawać dolna warstwa



Na Dubois zaczną budować dolne warstwy konstrukcji drogowej. Na zdjęciu rozkopana ulica - stan z 31 marca

konstrukcji drogowej. Natomiast na Drobnera ten etap prac nastąpi na przełomie kwietnia i maja. - W maju planowane są już pierwsze prace związane z układaniem szyn tramwajowych - zapowiada Michał Kulicki z Wrocławskich Inwestycji.

Budowa węzła to kompleksowa inwestycja. Rozpoczęła się od przebudowy sieci podziemnych, a zakończy się na budowie nowych jezdni i torów. Będą one w nieco innym miejscu niż pierwotnie. Mimo że perony zajmą więcej

miejsc, przybędą drogi rowerowe, to droga dla samochodów wciąż będzie dwujezdniowa.

➤ Galerię zdjęć z budowy zobacz na: www.wro.news/dubois-budowa

Rusza szybka naprawa Alei Karkonoskiej



ZDiUM ruszył z remontem nawierzchni na Alei Karkonoskiej od skrzyżowania z Wyścigową do Mostu Partynickiego nad Ślązą. Wygrodzono prawy pas od skrzyżowania z Wyścigową do stacji MOL.

Bartosz Chochołowski

Wymiana nawierzchni obejmuje odcinek 920 m. Zakres prac przewiduje regulację lub wymianę kraężników, ścieków, wpustów deszczowych oraz studni, sfrezowanie spękanej nawierzchni asfaltowej oraz ułożenie dwóch warstw asfaltobetonu przedzielonych specjalną siatką wzmacniającą. - We wtorek wykonawca realizował prace przygotowawcze do zaplanowanego na godz. 21 frezowania nawierzchni, które odbyło się w nocy z 7 na 8 kwietnia - mówi Ewa Mazur ze ZDiUM.

ZDiUM czas remontu szacuje na maksymalnie 8 tygodni. Prace generujące największe utrudnienia w ruchu będą wykonywane na wybranych odcinkach wieczorami i nocami. Dotyczy to zwłaszcza obszaru skrzyżowania z Jeździecką czy zjazdów na stację paliw. Inne prace drogowe będą prowadzone w dzień. Wszystkie zaplanowano tak, aby zminimalizować utrudnienia w ruchu.

Aleja Karkonoska stanowi wspólny pakiet z ukończonym już fragmentem Powstańców Śląskich. Koszt remontu wynosi prawie 3 mln.

Inne trasy ścieżek samolotowych i Paris Orly

Lotnisko to jeden z symboli Wrocławia. Dzisiaj jest w bardzo ważnym momencie i przechodzi największą modernizację w swojej historii. Oprócz funkcji cywilnej pełni też funkcje wojskowe. O tym, jak połączyć te wyzwania z Karolem Przywarą, prezesem portu lotniczego we Wrocławiu, rozmawia Piotr Krejner.



Jak napięcia na Bliskim Wschodzie mogą oddziaływać na ruch lotniczy i decyzje przewoźników?

Tak dynamicznie zmieniającej się sytuacji nie oglądaliśmy dawno. Dubaj, Doha czy inne porty w tym regionie to węzły przesiadkowe, z których korzystamy lecąc w różne kierunki do Azji Południowo-Wschodniej lub Australii. I te huby dzisiaj wyłączane dezorganizują ruch lotniczy. Obserwujemy krytyczny moment, czekamy, w jakim kierunku to pójdzie i mamy nadzieję, że sytuacja będzie łagodnieć i nie będzie miała wpływu długofalowo na rozwój branży.

Wrocławskie lotnisko realizuje obecnie największą modernizację w swojej historii. W ramach przebudowy powstaje nowa droga kołowania o długości 2,5 km, nowe płyty postojowe, droga szybkiego zjazdu. Jak ta modernizacja wpływa na przepustowość lotniska?

To, co powstaje na wrocławskim lotnisku to płaszczyzny do poruszania się statków powietrznych zarówno cywilnych, jak i wojskowych. Dzięki temu będziemy mogli równolegle realizować operacje wojskowe i cywilne bez zakłóceń ruchu. Płyta postojowa, która powstaje, umożliwi nocowanie i obsługę dwukrotnie większej liczby samolotów. Zyskamy dodatkowo 14 stanowisk, na których będziemy mogli te samoloty obsługiwać. Ta 2,5-kilometrowa droga kołowań jest równoległa do drogi startowej, czyli jeśli jeden samolot będzie realizował operację startu bądź lądowania, to drugi będzie mógł już kołować do obsługi na płytach postojowych.

Lotniskom nie zależy tylko na nowych połączeniach i nowych przewoźnikach, ale też na tym, żeby te samoloty nocowały na lotnisku. Dlaczego to jest takie istotne?

Model lowcostowy (tanich linii lotniczych – przyp. red.) wymaga, żeby jak najwięcej samolotów przebywało w powietrzu – samolot, który stoi na płycie, w tej filozofii nie zarabia. Przylatując późnym wieczorem do Wrocławia i mając możliwość startu wczesnym rankiem, te linie mogą zrealizować więcej połączeń w ciągu doby. Dlatego to istotne, żeby w porannym szczycie, gdy wylatu-



Karol Przywara, od czerwca 2023 wiceprezes, a od 2024 prezes zarządu Portu Lotniczego Wrocław

je najwięcej samolotów, zmieścić jak najwięcej statków powietrznych na naszych płaszczyznach.

Mamy sygnały, że lotnisko przy dużym natężeniu pasażerów ma problemy z przepustowością. Co dokładnie się będzie zmieniało w tym systemie?

Już w zeszłym roku zmieniliśmy ten system przez wprowadzenie automatycznych bramek kontroli, gdzie skanujemy swoje karty pokładowe i wchodzimy bez udziału obsługi. Dodaliśmy dodatkowo ciąg kontroli bezpieczeństwa tam, gdzie skanujemy swoje bagaże podręczne. Przygotowujemy się już także do sezonu letniego, który już przed nami po to, żeby ten

ruch odbywał się jak najbardziej płynnie. Kolejnym etapem w ramach rozbudowy terminala będzie wymiana skanerów na nowoczesne – umożliwiające przyspieszenie tych operacji – więc przed nami ogromny skok modernizacyjny.

Wrocławskie lotnisko nie pełni tylko funkcji cywilnej, ale także funkcję wojskową. Jak dużo jest takich operacji w ciągu roku i jak one wpływają na funkcjonowanie wrocławskiego portu?

Ta liczba operacji zmienia się w zależności od sytuacji międzynarodowej. Aktualnie trwają konflikty w Ukrainie i Iranie, więc ruch wojskowy wzmaga się. Równoległe do inwestycji w części cywilnej naszego lotniska realizowana jest inwestycja w części wojskowej – tam powstanie baza rozładunkowo-przeładunkowa, takie cargo na potrzeby wojska i być może wtedy te operacje także zwiększą swoją intensywność. To złożony remont wieloetapowy.



Hitem tego sezonu letniego będzie Paris Orly – lotnisko położone w centrum Paryża – z dogodnym dojazdem

Jak długo będzie trwała realizacja?

Część lotniczą, o której rozmawialiśmy, zakończymy w tym roku. Teraz przechodzimy do projektowania przebudowy i rozbudowy terminala. To jest proces, który potrwa ok. 18 miesięcy, później wybierzemy wykonawcę na rozbudowę terminala i budowę parkingu wielopoziomowego. Nasza infrastruktura będzie oddawana etapami, więc pewnie już pod koniec 2030 roku pierwsza część terminala będzie otwarta na nowo i późniejsze etapy także będziemy sukcesywnie oddawać.

Za oknem robi się coraz cieplej, Wrocławianie na pewno już planują wakacyjne podróże. Co nowego pojawi się w tym sezonie? Czy mamy jakieś nowe egzotyczne kierunki?

Hitem tego sezonu letniego moim zdaniem będzie Paris Orly – lotnisko położone w centrum Paryża – z dogodnym dojazdem. To połączenie linii lotniczej Transavia, dające możliwość city breaku od czwartku do niedzieli, bo tak są ułożone loty. Jeszcze południe Europy i nowość, którą wprowadzamy, czyli Rimini, bardzo popularna miejscowość we Włoszech.

Wraz z rozwojem lotniska pojawiają się głosy, że staje się ono coraz głośniejsze. Czy mają Państwo na to jakąś receptę?

My jako lotnisko jesteśmy takim dworcem dla samolotów, a przewoźnicy odpowiadają za flotę, jaką się poruszają. Zachęcamy ich do zmiany samolotów na cichsze maszyny. Rozmawiamy też z Polską Agencją Żeglugi Powietrznej, w jaki sposób zmienić ścieżki po starcie, bo to jest możliwe. Jesteśmy naprawdę w bardzo zaawansowanym momencie, żeby takie ścieżki omijające główne osiedla wprowadzić, być może jeszcze w tym roku. Będą to ścieżki, które ominą te główne osiedla zarówno po stronie wschodniej, jak i te miejscowości po stronie zachodniej. Od sezonu letniego wprowadzamy także opłatę hałasową, która ma zachęcić zarówno do wymiany floty, jak i do tego, żeby loty odbywały się nie w godzinach nocnych, tylko w ciągu dnia. To motywacja dla przewoźników, żeby szukali innych godzin do startów i lądowań z wrocławskiego lotniska.

PLACE ZABAW ZZM

1. Park Milenijny (Park Tysiąclecia) – baszta
2. Park Milenijny (Park Tysiąclecia) – smocza góra
3. Plac Perca – wioska Hobbita
4. Skwer przy ul. Ołowianej – Kłosej
5. Skwer przy ul. Kwaśnej
6. Park Generała Mariana Langiewicza
7. Park Grabiszyński – al. Hallera
8. Park Grabiszyński – Górka Żołnierza
9. Park Miejski Górka Skarbowców – ul. Stolarska
10. Park Miejski Górka Skarbowców – ul. Raclawicka
11. Park Mamuta
12. Zieloniec przy ul. Jermianowskiej – Adamczewskich
13. Skwer przy ul. Meissnera – Muchoborski Zakątek Przygody
14. Skwer przy ul. Hermanowskiej – Kuźnia Piratów
15. Skwer przy ul. Elbląskiej
16. Skwer przy ul. Nowodworskiej
17. Skwer Ludwika Witolda Rajchmana
18. Skwer przy ul. Stanisławowskiej 102
19. Park Strachowicki
20. Zieloniec przy ul. Osinieckiej
21. Park Złotnicki – ul. Złotnicka
22. Park Złotnicki – Złotnicki Gródek
23. Skwer przy ul. Kamiennogórskiej
24. Skwer przy ul. Żemickiej – Objazdowej
25. Park przy ul. Rumiankowej
26. Skwer Ewy Kazimirowskiej – Cieszyńskiej
27. Skwer Hansa Scharouna
28. Park Literacki
29. Park Kunińskiego
30. Skwer przy kładce Pilczyckiej – al. Śląskiej
31. Park Zachodni – plac zabaw dla dzieci młodszych
32. Park Zachodni – plac zabaw dla dzieci starszych
33. Park Zachodni – ul. Pałucka
34. Park Popowicki – plac zabaw dla dzieci młodszych
35. Park Popowicki – plac zabaw dla dzieci starszych
36. Górka Szczepińska
37. Skwer ks. Leszka Jabłońskiego – plac zabaw dla dzieci młodszych
38. Skwer ks. Leszka Jabłońskiego – plac zabaw dla dzieci starszych
39. Skwer przy ul. Hynka
40. Skwer przy ul. Szybowcowej – samoloty
41. Park nad Ługowiną – ul. Maślicka
42. Park Maślicki – między skarpmi
43. Skwer przy przy ul. Mrągowskiej – ul. Augustowskiej
44. Skwer przy przy ul. Mrągowskiej
45. Park Pracki
46. Park Stabłowicki
47. Skwer przy ul. Welnianej
48. Skwer przy ul. Wojanowskiej
49. Ekopark na Stabłowicach
50. Skwer przy ul. Śnieżnej
51. Park Leśnicki
52. Skwer Andrzeja Kobla
53. Zieloniec przy ul. Skoczylasa
54. Skwer przy ul. Mojeickiej
55. Park na Niskich Łąkach
56. Park Wschodni
57. Zieloniec przy ul. Górnosląskiej
58. Park Brochowski
59. Skwer Harivansha Rai Bachchana
60. Park Na Skraj
61. Park Bieniowski
62. Park Goethego
63. Plac Ludwika Zamenhofs – miasteczko ruchu drogowego
64. Park Wschodni – strefa wypoczynkowa
65. Skwer Władysława Stasiaka
66. Skwer przy ul. Ślicznej – Hubosfera
67. Park Generała Władysława Andersa – plac zabaw dla dzieci młodszych
68. Park Generała Władysława Andersa – plac zabaw dla dzieci starszych
69. Park Skowroni
70. Park Słoneczny na Gaju – ul. Krynicka

Wrocław ma już pół tysiąca placów zabaw dla dzieci

W naszym mieście w parkach, na osiedlach i podwórkach jest już 540 placów zabaw! 149 z nich jest pod opieką Zarządu Zieleni Miejskiej, który przygotował o nich specjalną mapę. Zobacz, gdzie są najciekawsze miejsca na figle na dworze. Oto one.

Redakcja

Plac zabaw w Parku Południowym, jeden z najbardziej lubianych przez mieszkańców, przeszedł kompleksową przebudowę. Był tak intensywnie użytkowany, że dotychczasowa infrastruktura była już wyczerpana i coraz mniej bezpieczna. Dziś ta przestrzeń funkcjonuje jako Osada krasnali – nowoczesny, integracyjny plac zabaw zaprojektowany z myślą także o dzieciach ze szczególnymi potrzebami, w tym poruszających się na wózkach.

Nowy układ obejmuje strefy przeznaczone dla dzieci młodszych, starszych oraz dzieci ze specjalnymi potrzebami, a także przestrzeń dla opiekunów. Całość sprzyja integracji i bezpiecznej zabawie.

Plac wyposażono w szeroki zestaw urządzeń. Są wielofunkcyjne domki, zjeżdżalnia, tunel, kratownice i belki do

wspinaczki, zestawy huśtawek – w tym integracyjne, karuzela oraz trampolina, piaskownice, urządzenia sensoryczne, zestawy tablic funkcyjnych, pieki do balansowania, dysk obrotowy i bujaki.

– Park Południowy od lat przyciąga rodziny i pozostaje jednym z ważniejszych punktów na mapie rekreacyjnej miasta. Po przebudowie wraca jako przestrzeń bardziej funkcjonalna, bezpieczna i dostępna, a jednocześnie zachowująca swój historyczny charakter – podkreśla Jacek Mól, dyrektor Zarządu Zieleni Miejskiej.

Realizacja została przeprowadzona zgodnie z wytycznymi konserwatorskimi. Dlatego nowe zagospodarowanie musi mieścić się w obrębie istniejącego ogrodzenia, a kolorystyka urządzeń została dostosowana do charakteru parku.

Teren uzupełniono również o nowe nasadzenia krzewów i traw.

Od kameralnych, po Park Mamuta

Wrocław dysponuje dziś rozbudowaną siecią ponad 540 placów zabaw. 149 z nich znajduje się na terenach zieleni zarządzanych przez Zarząd Zieleni Miejskiej. 160 działają przy szkołach i przedszkolach. Pozostałe zlokalizowane są na miejskich podwórkach.

Od kameralnych, osiedlowych miejsc, po duże, rozbudowane place

Plac zabaw na Niskich Łąkach



Podwórko Wszystkich Mieszkańców



FOTOGRAFIE: HELMUT (2), DELESIANER POLIMORSKI (1), IMMER K. KSIĘŻARSKI (1)

wyposażone w nowoczesne urządzenia, jak Średniowieczny Wrocław w Parku Tysiąclecia czy Park Mamuta na Osiedlu Oporów. Wiele z nich oferuje również strefy odpoczynku, z których korzystają całe rodziny.

W mieście rozwijane są też place zabaw z naturalnych materiałów. Takie miejsca powstały np. w Parku Biskupińskim i na skwerze im. de Veustera – wpisują się w istniejący drzewostan, wykorzystują naturalne ukształtowanie terenu i bazują na drewnie, piasku oraz elementach sensorycznych. Na Promenadzie Oławskiej dzieci mogą dodatkowo bawić się wodą i piaskiem, korzystając z prostych systemów: tam, pomp i rynien.

Nowe inwestycje i modernizacje

Na terenach zieleni w ostatnim czasie powstało 6 nowych obiektów. Kolejne 3 zostały rozbudowane i przebudowane, a 24 lokalizacje doposażono lub gruntownie wyremontowano.

Zielen Miejska na 2026 rok zaplanowała kolejne duże inwestycje. Powstanie duży plac zabaw na Górcie

Szczepińskiej, Osada Nadodrzańska przy ul. Kozanowskiej z wodnym placem zabaw, nowy obiekt na Jagodnie na Skwerze Kajdasza, przestrzeń edukacyjno-przyrodnicza w Parku Młodych Ekologów przy al. Kasprowicza. Powinny ruszyć także budowy placów zabaw przy ul. Królewieckiej i Czytankowej. Co ważne, wszystkie nowe realizacje będą dostępne dla dzieci o specjalnych potrzebach.

– Tworzenie miasta bez barier to proces i wciąż wiele przed nami. Jednak realizacje, takie jak plac zabaw w Parku Południowym oraz kolejne planowane inwestycje pokazują, że podejmowane działania idą w dobrym kierunku – dodaje Jacek Mól.


Karuzela, piaskownica i trampolina to jedna z najczęściej montowanych na placach zabaw atrakcji uwzględniających szczególne potrzeby. Znajdziemy je np. przy ul. Kamiennogórskiej, w Parku Jedności, Parku Mamuta czy Parku Tysiąclecia. Na pozostałych placach dzieci mogą znaleźć także inne tego typu sprzęty, np. urządzenia muzyczne (Park Tarnogajski), tablice manipulacyjne (Park Langiewicza) czy panele inte-

rakcyjne (Skwer Ireny Sendlerowej). Oprócz terenów zielonych, nowe place zabaw powstają także przy remontach miejskich podwórek.

Mapa placów zabaw

Nie wystarczy plac zabaw zbudować. Często większy koszt to jego wieloletnie utrzymanie, naprawy. Planując takie inwestycje, miasto musi od razu zakładać nie tylko wydatek inwestycyjny, ale też eksploatacyjny.

– To codzienna, systematyczna praca. Obejmuje drobne naprawy, sprzątanie, czyszczenie i wymianę piasku, za które odpowiada inspektorzy i firmy działające w poszczególnych rejonach miasta. Nad całością czuwają także specjalistki dbające o to, by każdy plac przechodził regularne, coroczne zimowe przeglądy – wyjaśnia Marek Szempliński z Zarządu Zieleni Miejskiej.



- Chcesz poznać najciekawsze place zabaw? A może wszystkie „zielone”? Zarząd Zieleni Miejskiej będzie rozdawał mapę „Nasze place zabaw” z listą 149 placów zlokalizowanych na jego terenach zielonych. Kiedy? Podczas akcji sadzenia drzewek i pikników WROśnijweWROcław w godz. 11–15:
- **sobota 18.04** – Skwer Scharouna: od ul. Brzozy do boiska piłkarskiego
 - **niedziela 19.04** – ul. Rdestowa, nieopodal skrzyżowania z al. Brzezińskiego, jezdnia w kierunku Jermianowa

71. Park Słoneczny na Gaju – ul. Orzechowa 26
72. Park Słoneczny na Gaju – ul. Orzechowa 46
73. Park gen. Tadeusza Rozwadowskiego
74. Skwer przy ul. Rubinowej – Nefrytowej
75. Skwer przy ul. Zawiszy Czarnego – Kwitnącej
76. Park Wojszyce
77. Park Tarnogajski – Tarnoduchy
78. Park Południowy – plac zabaw dla dzieci młodszych
79. Park Południowy
80. Skwer przy ul. Wolbromskiej – Park Uśmiechu
81. Zieloniec przy ul. Róży Wiatrów
82. Skwer przy ul. Zycyliwej
83. Park Kleciński
84. Skwer przy ul. Wałbrzyzkiej
85. Park Międalaowy
86. Skwer przy ul. Zabrodzkiej
87. Las przy ul. Kosmonautów – ul. Lewa
88. Las Osobowicki
89. Las Sołtysovicki
90. Polana Karłowicka
91. Park Jana Kasprowicza
92. Skwer przy ul. Berenta – brodzik
93. Park przy ul. Pakosławskiej
94. Park Marii Dąbrowskiej
95. Skwer przy ul. Osobowickiej – ul. Lipskiej
96. Skwer przy ul. Osobowickiej 107–109
97. Skwer przy ul. Wędkarzy
98. Skwer przy ul. Tymiankowej
99. Skwer przy ul. Melioranckiej
100. Skwer przy ul. Zaziębie
101. Park por. Roberta Marczewskiego
102. Skwer przy ul. Golebiej
103. Skwer przy ul. Ełckiej
104. Skwer przy ul. Miłoszyckiej
105. Skwer przy ul. Miłkołowskiej
106. Park przy ul. Strachocińskiej
107. Skwer przy ul. Kielczowskiej
108. Zieloniec przy ul. Bierutowskiej
109. Skwer przy ul. Gorlickiej
110. Skwer przy ul. Kłokoczyczej
111. Skwer przy ul. Przedwiośnie – ul. Starodębowej
112. Park Jedności
113. Skwer przy ul. M. Polo – Kolumbia
114. Park przy ul. Jeziorowej
115. Bulwar Tadka Jasińskiego
116. Wyspa Bielarska
117. Park Lesława Węgrzynowskiego
118. Promenada nad Oławą – ul. Szybka
119. Park Aleksandry Natalii – Świat
120. Promenada nad Oławą – ul. Na Niskich Łąkach
121. Skwer św. o. Damiana de Veuster – plac zabaw dla dzieci młodszych
122. Skwer św. o. Damiana de Veuster – plac zabaw dla dzieci starszych
123. Skwer Zygmunta Krasieńskiego
124. Park Szczytnicki – ul. Różyckiego
125. Park Szczytnicki – ul. Kopernika
126. Park przy ul. Canaletta
127. Park Biskupiński – ul. Orłowskiego
128. Park Biskupiński – ul. Wojtkiewicza
129. Park Dąbski
130. Skwer Powstańców Warszawskich – plac zabaw dla dzieci młodszych
131. Skwer Powstańców Warszawskich – ul. Partyzantów
132. Skwer Powstańców Warszawskich – ul. Kosymierów Gdynińskich
133. Park Swojczycki
134. Park Stanisława Tołpy
135. Park Edyty Stein
136. Skwer przy ul. Reja
137. Park Słowiański
138. Plac Westerplatte
139. Skwer Skaczącej Gwiazdy
140. Skwer Ireny Sendlerowej
141. Park Staszica – Plac Staszica
142. Park Staszica – Plac Powstańców Wielkopolskich
143. Skwer Sybiraków
144. Skwer Pawła Adamowicza
145. Ługowina – Park Żernicki
146. Skwer Simony Kossak – Obserwatorium Przyrody
147. Ogród Staromiejski
148. Park Maślicki
149. Skwer między ul. Fromborską i ul. Rolną

Złap Deszcz – wystartowała nowa edycja programu

Aż 750 tys. zł Wrocław przeznaczył na tegoroczną edycję programu Złap Deszcz. Mieszkańcy mogą już składać wnioski o dofinansowanie instalacji do gromadzenia i wykorzystania deszczówki. O wsparcie mogą ubiegać się osoby fizyczne, a także wspólnoty i spółdzielnie mieszkaniowe. Nabór potrwa do wyczerpania środków.

B. Moch, P. Krawczyk

W ramach programu Złap Deszcz można otrzymać dofinansowanie na zakup i montaż instalacji do zbierania wód opadowych: ■ zbiorników na deszczówkę (naziemnych i podziemnych) ■ studni chłonnych ■ zielonych dachów ■ ogrodów deszczowych. Wsparcie obejmuje także prace ziemne i odtworzenie nawierzchni po zakończeniu inwestycji. Dotacja wynosi do 80 proc. kosztów – maksymalnie 5 tys. zł dla osób fizycznych (do 8 tys. zł w przypadku większych zbiorników podziemnych) i do 10 tys. zł dla wspólnot i spółdzielni.

Dlaczego warto łapać deszcz?

To rozwiązanie, które łączy ekologię z realnymi korzyściami. Zatrzymanie deszczówki na własnej posesji poprawia lokalną retencję: zamiast trafiać do kanalizacji, woda zostaje na miejscu, zasila glebę i wspiera poziom wód gruntowych. W praktyce oznacza to bardziej odporne na suszę ogrody i mniejsze obciążenie miejskiej infrastruktury. To także oszczędność. – To proste działanie, które przynosi wymierne efekty – zapewnia Małgorzata Brykarz, dyrektor Wydziału Klimatu i Energii UMW. – Z jednej strony zatrzymujemy wodę tam, gdzie jest potrzebna, z drugiej – wykorzystu-



Jedna ulewa pozwala na podlewanie przez tydzień; w kółku zbiorniki na deszczówkę

jąc deszczówkę do np. podlewania ogrodu, ograniczamy zużycie wody z sieci, co przekłada się na niższe rachunki.

Ogród deszczowy, zielony dach lub estetyczny zbiornik na wodę mogą być atrakcyjnym elementem ogrodu. Są praktyczne i jednocześnie wpisują się w nowoczesne, proekologiczne podejście do zago-

spodarowania przestrzeni. Dzięki kalkulatorowi online można oszacować, ile deszczówki da się zebrać na własnej posesji i jak efektywnie ją wykorzystać: www.wro.news/kalkulator-deszczu.

Już 3,3 mln zł na deszcz

Od uruchomienia programu w 2019 roku Wrocław przeznaczył na jego

realizację blisko 3,3 mln zł. Dzięki temu powstały łącznie 1162 instalacje do zagospodarowania wód opadowych na prywatnych posesjach i terenach wspólnot oraz spółdzielni.

Najwięcej mieszkańców zdecydowało się na montaż naziemnych,

przyrynnowych zbiorników na deszczówkę – powstało ich 839. Oprócz tego zrealizowano: ■ 257 podziemnych zbiorników wraz z instalacją ■ 35 studni chłonnych i muld ■ 26 ogrodów deszczowych.

Cztery zielone dachy

W związku z ogromnym zainteresowaniem mieszkańców – Miasto w tym roku zwiększyło pulę środków na dofinansowanie „łapania deszczu”. W tegorocznej edycji dofinansowanie wynosi 750 tys. zł. Z tej puli 600 tys. zł trafi do osób fizycznych, a 150 tys. zł zabezpieczono dla wspólnot i spółdzielni mieszkaniowych.

– Cieszymy się, że coraz więcej mieszkańców chce działać lokalnie – zatrzymywać deszczówkę i wykorzystywać ją na co dzień. Program Złap Deszcz właśnie to umożliwi i znacząco ułatwi – podkreśla Katarzyna Szymczak-Pomianowska, dyrektor Departamentu Strategii i Zrównoważonego Rozwoju UMW. I dodaje: – Dzięki temu wspólnie dbamy o zasoby wodne w mieście, budujemy odporność Wrocławia na suszę oraz sprawiamy, że staje się on bardziej przyjazny do życia.



Zdrowiej wiedzieć – już 10.04 Miasteczko Zdrowia



W ubiegłym roku podobne wydarzenie zorganizowano przed CH Magnolia

Jak bezpiecznie usunąć kleszcza? Jak opiekować się noworodkiem? Jak żyć długo i szczęśliwie? – to tylko niektóre tematy, które zostaną poruszone podczas bezpłatnego wydarzenia edukacyjno-profilaktycznego Uniwersyteckiego Szpitala Klinicznego i Uniwersytetu Medycznego we Wrocławiu.

Anna Aleksandrowicz

W części edukacyjnej zaplanowano 20-minutowe prelekcje ekspertów poświęcone wpływowi ruchu na redukcję masy ciała, zdrowiu psychicznemu, bezpiecznemu stosowaniu leków, zdrowiu seniorów, transplantologii i alergii. Na uczestników czeka 31 stoisk przygotowanych przez zespoły USK, UMW i partnerów. W programie: szybkie badania 12 parametrów krwi z natychmiastowym wynikiem, konsultacje dietetyczne, nefrologiczne i farmaceutyczne, nauka pierwszej pomocy w epilepsji, warsztaty bezpiecznego usuwania kleszczy,

ćwiczenia rehabilitacyjne, porady dotyczące opieki nad noworodkiem, edukacja cytologiczna, przeglądy lekowe i informacje o badaniach klinicznych. Dla dzieci przygotowano specjalny kącik animacyjny, a wiele aktywności zaplanowano z myślą o całych rodzinach.

Do Miasteczka Zdrowia włączają się: Uniwersyteckie Centrum Stomatologiczne, 16. Dolnośląska Brygada Obrony Terytorialnej, Centralne Biuro Zwalczania Cyberprzestępczości, Policja, Wydział Klimatu i Środowiska Urzędu Miejskiego Wrocławia, Komenda Miejska Państwowej Straży Pożar-

nej, Fundacja DKMS i NFZ. Dzięki ich obecności uczestnicy będą mogli skorzystać z warsztatów reagowania w sytuacjach kryzysowych, bezpieczeństwa dzieci i dorosłych w sieci, ochrony seniorów przed oszustwami, edukacji ekologicznej, analizy składu ciała i rejestracji potencjalnych dawców szpiku.

Bez zapisów, wpadajcie w piątek 10.04:

- w godz. 9.45-14 – wykłady
- warsztaty, porady, ćwiczenia: godz. 14-18, hol główny Uniwersyteckiego Szpitala Klinicznego we Wrocławiu przy ul. Borowskiej 213.

WSZYSTKIE OSIEDLA

Podłącz się do kanalizacji i zyskaj dopłatę

Do 30.09 można składać wnioski o dofinansowanie podłączenia do miejskiej sieci kanalizacyjnej. To okazja, by znacząco obniżyć koszty inwestycji – miasto pokryje nawet do 80 proc. wydatków, a miesięczne rachunki za ścieki mogą spaść z ok. 450 zł do ok. 77 zł.

Redakcja

Program dofinansowania w obecnej formie został wprowadzony przez miasto w 2024 r. i oferuje znacznie wyższe wsparcie niż w latach poprzednich. Właściciele domów jednorodzinnych w 2026 r. mogą otrzymać dofinansowanie do 6 tys. zł, a wspólnoty do 10 tys. zł. Wnioski mogą składać osoby fizyczne z tytułem prawnym do nieruchomości i wspólnoty mieszkaniowe. Warunkiem jest posiadanie szamba, uregulowany stan prawny nieruchomości i wydane warunki przyłączenia do sieci.

Nabór trwa do 30 września 2026 r. Wniosek należy złożyć zanim zaczniemy prace. Dopiero po podpisaniu umowy można przystąpić do robót. Prace i rozliczenie muszą być zakończone do 31 października br.

Podłączenie do sieci miejskiej to duże oszczędności dla domowego budżetu. Jednorazowy wywóz 10 m sześć ścieków z szamba, czyli ilości, jaką wytwarza miesięcznie statystyczna rodzina, kosztuje około 450 zł. Tymczasem odbiór tej samej ilości ścieków po podłączeniu do



Prace w wykopie podczas rozbudowy sieci kanalizacyjnej na wrocławskich Strachowicach w marcu 2025 roku

kanalizacji to około 77 zł miesięcznie. Dodatkowo szamba stwarzają niebezpieczeństwo zanieczyszczenia gleby i wód gruntowych. Warto więc nie zwlekać i skorzystać z dofinansowania. To inwestycja, która szybko się zwraca i przynosi korzy-

ści zarówno dla portfela, jak i środowiska. Formularze można złożyć osobiście w Wydziale Środowiska UM (przy ul. Hubskiej, parter, sala nr 1, stanowisko 1), listownie lub elektronicznie za pomocą elektronicznej skrzynki podawczej ePUAP

znajdującej się pod adresem: /um-wroclaw/SkrytkaESP.

➤ **Szczegółowe informacje dotyczące składania wniosków na: www.wro.news/dotacje-kanalizacja**

STARE MIASTO

Zielona przemiana, czyli nowa jakość przy Nowej



Wykopy i nowe nawierzchnie na podwórku przy ulicy Nowej

Zmienia się podwórko między ul. Nową a Piotra Skargi, w sąsiedztwie Bastionu Sakwowego. Zniknął już asfalt z dawnego boiska, jest nowa nawierzchnia, będzie zielono. Koszt prac to 1,7 mln zł.

Redakcja

Trwają prace na podwórku przy ul. Nowej, gdzie widać już pierwsze efekty inwestycji nadzorowanej przez Zarząd Zasobu Komunalnego we Wrocławiu. Ogólnym kierunkiem remontu, według ustaleń poczynionych podczas konsultacji społecznych, jest nadanie wnętrza zielonego charakteru i uczynienie go miejscem sąsiedzkich spotkań.

Usunięto już asfalt z dawnego boiska, dzięki czemu przestrzeń zyskała nowy charakter i stała się bardziej otwarta. Obecnie wykonywane są kolejne elementy za-

gospodarowania terenu. Powstają nowe nawierzchnie mineralne. Wokół przyszłych miejsc rekreacji wysypano mulcz – naturalny materiał z rozdrobnionej kory i drewna, miękki, bezpieczny i przepuszczalny dla wody, dobrze sprawdzający się w przestrzeniach rekreacyjnych i wśród zieleni. Na tym podwórku zajmie ponad 310 mkw. Wykonano również wykopy pod nasadzenia. W najbliższym czasie pojawią się tu drzewa, w tym buki kolumnowe, które uporządkują przestrzeń i wprowadzą więcej zieleni. Koszt remontu wynosi 1,7 mln zł i jest częściowo finansowany przez RO Stare Miasto.

Harmonogram SZOT-a

8.04.2026

godz. 16-17 Górnickiego 4 w pobliżu MGO, Grota-Roweckiego 61-71, Jerzmanowska 118 – naprzeciwko Kliniki, parking przed Aquaparkiem Zakrzów
godz. 17.30-18.30 Dworcowa 11a – w pobliżu MGO, Połabian 2 – przy cmentarzu, parking przy ul. Rodziewiczówny 12, Czajkowskiego 45
godz. 19-20 Komuny Paryskiej 30, Raclawicka/Sokola – skrzyżowanie, Dolnobrzeńska 13 od Prężyckiej, Kominiarska 66 – obok działki kompleksu sportowego

9.04.2026

godz. 16-17 pl. bp. Nankiera 8-14, a pl. Nowy Targ 15-16 – w pobliżu MGO, Skwierzyńska 24 – w pobliżu MGO, na parkingu przy osłonie śmietnikowej pomiędzy ul. Szkołą 75 a Estońską 40, Swojczyńska 118 – parking przy RO
godz. 17.30-18.30 Strzegomska 42, Januszowicka – ślepa odnoga, na wysokości adresu al. Wiśniowa 27, ZSP Horbaczewskiego 61, skrzyżowanie ul. Marco Polo z ul. Magellana
godz. 19-20 Legnicka 30 – przy garażach, Supińskiego 6, parking przy ul. Koszalińskiej 4, Przy Torze, parking obok drogerii DM

10.04.2026

godz. 16-17 Bacciarrellego – parking Biedronka, Siewierska/Gogolińska, Nowodworska 9 – na dużym parkingu za sklepem Netto, skrzyżowanie Kamińskiego/Ałunowa
godz. 17.30-18.30 Walerego Sławka w pobliżu Delikatessów, Januszowicka – ślepa odnoga na wysokości adresu al. Wiśniowa 27, Na Ostatnim Groszu – na wysokości SM, Kiełczowska 135-145 (Biedronka)
godz. 19-20 plac przy Mianowskiego 28, Supińskiego 6, Bystrzycka 69 C (pawilony sklepowe), Żmudzka 17-19

13.04.2026

godz. 16-17 Rynek 25, przy pojemnikach podziemnych, Klimasa/Tarnogajska – parking w pobliżu skrzyżowania, Wojanowska 72, Chorwacka 78 – parking wewnątrz osiedla
godz. 17.30-18.30 Nowowiejska 80a – skwer przy Przedszkolu nr 109, Komuny Paryskiej 30 – podwórko, teren przy al. Śliwowej od ul. Maślickiej, Fryzjerska 20 – po prawej stronie przed wjazdem na most do Parku Widawskiego
godz. 19-20 Na Ostatnim Groszu – parking na wysokości Spółdzielni Mieszkaniowej, Zwycięska – parking za pętlą, Modelskiego 1, Tymiankowa przy Miejskiej Bibliotece Publicznej

14.04.2026

godz. 16-17 Karłowicza 40, Żabia Ścieżka, przy skrzyżowaniu ulic Heblarskiej ze Ślusarską, Strachocińska 85 – naprzeciw sklepu Żabka
godz. 17.30-18.30 Strzegomska 42, Kukulczki/Pirenejska – skrzyżowanie, przy skrzyżowaniu ul. Jordanowskiej z Harcerską, Bociania 12 – skrzyżowanie z ul. Ełką
godz. 19-20 Jelenia i Starograniczna – parking w pobliżu Spółdzielni Mieszkaniowej, Jutrzenki 29 – utwardzony plac/dziki parking, Strzegomska na wysokości nr 298, pętla autobusowa Poświęcka 9 – okolice Dino

CAL – Centrum Aktywności Lokalnej, MGO – Miejsce Gromadzenia Odpadów, RO – Rada Osiedla, SM – Spółdzielnia Mieszkaniowa, SZOT – Samochód Zbierający Odzież i Tekstylia



Harmonogram wywozu gabarytów 8-17.04.2026

Odpady wielkogabarytowe, czyli stare meble, dywany trzeba wyrzucać do specjalnych kontenerów. W najbliższym tygodniu staną na trzy dni pod adresami:

10.04.2026

Ałunowa 11, **Białowieska** 44, Biegła 21, Bolesławiecka 14/16, Borowska 74, 90, Bytomska 3, **Chorzowska** 16, Cynamonowa 8, Czarnieckiego 29, Czartoryskiego 49, Czernicka 2, pl. **Daniłowski** 2, Dębickiego 11, Dokerska 11, Drukarska 47, Działkowa 60, Dźwirzyńska 4, **Gajowa** 72, Gajowicka 145, Gersona 39a, Giserska 2, Gorlicka 65, Górnicza 50, Grabiszewska 109, Gwarecka 1, al. gen. **Hallera** 65, Herbsta 8, Hub-ska 34-36, 79, **Inowrocławska** 27, Inżynierska 49, 62, **Jarocińska** 32, Jemiołowa 16, Jesionowa 25, Jeździecka 20, **Kamienna** 19, Kamińskiego 190a, 207, 229a, Karłowicza 44, Kazimierska 17, Klecińska 136, Kleczkowska 28, ks. Klimasa 19, Kłóśna 8-10, Kolistka 12, Kominiarska 68, Komorowska 19, Komuny Paryskiej 15a, Kościuszki 105, Kozanowska 28, Kraszewskiego 13, Krępiczka 13, Krucza 68, 142, Krzemieniecka 129, Krzycka 83b, Księżka 1, Kurpiów 3, gen. Kutrzeby 64, **Lekcyjna** 69b, Lewa 53, Lotnicza 147, Lubomierska 2, Lubuska 111, Lwowska 34, **Macedońska** 35, Majerankowa 35, Marszowicka 1, Mewia 57, Międzyzdrojska 6, Miłoszycka 52, Młodych Techników 47, Mokrzańska 35, pl. Mongolski 11, Morska 13, **Nyska** 50, **Obornicka** 8, 75, 76, 91, Olbrachowska 10, Olszewskiego 79-79a, Orzechowa 40, 53, Ostrowska 16, Ostrowskiego 1, **Parkowa** 48, Parnickiego 2, Pereca 16, Perkusyjna 11, Perzowa 1, Piwowarska 34, Poleska 5, 17, gen. Prądzyńskiego 35, gen. **Sikorskiego** 1, gen. **Traugutta** 84a

14.04.2026

Chińska 2a, Czarnieckiego 70, Czekoladowa 72, Częstochowska 25, Czochralskiego 5, al. **Dębowa** 9a, Dolnobrzeska 46a, 58, Drohobycka 23, 36, Drukarska 31, Dziadoszańska 46, Dźwirzyńska 24, **Elbląska** 9, Energetyczna 7, Estońska 40, **Falzmanna** 19, **Gajowicka** 80, 123, Głogowska 29, Główna 68, Goszczyńskiego 1a, Górnicza 11, Grabiszewska 140, 142, 297, Grawerska 30, Grochowa 6, 25, al. gen. **Hallera** 20, 49, 111, gen. Haukego-Bosaka 12, 25a,

BISKUPIN-SĘPOLNO-DĄBIE-BARTOSZOWICE

Miasto rozwija system miejsc zbiórki odpadów

Miasto przygotowuje się do kolejnego etapu programu „Czyste Sępólno”. Po ubiegłorocznych konsultacjach społecznych trwa wybór pracowni, która zaprojektuje nowe miejsca zbiórki odpadów w północno-zachodniej części osiedla.

Redakcja

Projekt obejmuje trzy części Sępólna: południową, wschodnią i północno-zachodnią. Każda z nich znajduje się na innym etapie realizacji.

W południowej części osiedla docelowo powstanie 55 miejsc zbiórki odpadów (MZO). W pierwszym etapie zrealizowano już 16 lokalizacji (10 pergoli i 6 gniazd pojemników podziemnych).

Wkrótce rozpocznie się II etap inwestycji (obecnie trwa procedura przetargowa). Obejme on budowę: dwóch zespołów gniazd pojemników podziemnych (Dembowskiego 28a, Partyzantów 57), pergoli na odpady komunalne (Nulla 20) i trzech wiat na odpady biodegradowalne (Potebni 42, Partyzantów 3a, Pierwszej Dywizji 1B).

Równolegle rozwijany jest projekt dla wschodniej części Sępólna. Zakłada on realizację 34 miejsc zbiórki odpadów, w tym 22 gniazd



W południowej części Sępólna powstało już 16 miejsc zbiórki odpadów, a docelowo powstanie ich aż 55

pojemników podziemnych oraz 12 wiat na odpady biodegradowalne. Na tym etapie trwają uzgodnienia formalno-prawne i pozyskiwanie niezbędnych decyzji administracyjnych.

Kolejnym krokiem będzie opracowanie dokumentacji projektowej dla północno-zachodniej części osiedla. Jesienią odbyły się konsultacje społeczne, a postulaty mieszkańców zostaną przekazane

wyłonionej w przetargu pracowni projektowej i wykorzystane w realizacji kolejnych etapów prac. Inwestycja obejmie obszar ulic: 8 Maja, Mickiewicza, Konarskiego i Kosynierów Gdyńskich.

BOREK

800 metrów dużych zmian na Januszowickiej



WROCŁAWSKIE INWESTYCJE

Tak obecnie wygląda chodnik dla mieszkańców na ul. Januszowickiej

Miasto przygotowuje remont przy ul. Januszowickiej, gdzie powstanie ok. 800 metrów nowego chodnika. Inwestycja obejmie także przebudowę ok. 285 metrów sieci wodociągowej.

Redakcja

Miasto otworzyło oferty w przetargu na opracowanie projektu remontu chodnika przy ul. Januszowickiej. Planowana inwestycja obejmuje budowę ok. 800 m nowego chodnika po wschodniej stronie ulicy, od Kutnowskiej do Alei Jaworowej. W ramach zadania przewidziano także miejsca parkingowe dla osób z niepełnościami i rodzin z małymi dziećmi, w tym przy przedszkolu.

Zgodnie z wytycznymi konserwatora zabytków na zjazdach do posesji zostanie zachowana historyczna kostka brukowa.

Projekt uwzględni również ochronę istniejącej zieleni i uzupełnienie szpaleru drzew. Zakres inwestycji obejmuje także przygotowanie dokumentacji przebudowy sieci wodociągowej na odcinku ok. 285 m. Na opracowanie projektu wraz z uzyskaniem niezbędnych pozwoleń wykonawca będzie miał 10 miesięcy.

Teren inwestycji znajduje się w obszarze archiwalnego stanowiska archeologicznego (nr 6), dlatego konieczne będzie przeprowadzenie jeszcze badań archeologicznych po uzyskaniu zgody Dolnośląskiego Wojewódzkiego Konserwatora Zabytków.

PRZEDMIEŚCIE ŚWIDNICKIE

Namaluj wiosenne Karkonosze i wygraj konkurs

Masz artystycznie zdolne dziecko, które lubi machać pędzlem? Zachęć je do udziału w konkursie plastycznym, niech pokaże swoje spojrzenie na faunę i florę Karkonoskiego Parku Narodowego.

Ruszyła III edycja Ogólnopolskiego Konkursu Plastycznego „Moja Planeta Ziemia”, organizowanego przez Szkołę Podstawową nr 97 we Wrocławiu. Tegorocznym motywem przewodnim jest Karkonoski Park Narodowy, a zadaniem uczestników (uczniów szkół podstawowych) – przedstawienie wiosennego krajobrazu tego miejsca w formie malarskiej. Jury oceni prace w trzech kategoriach wie-

kowych: klasy I–III, IV–VI i VII–VIII. Prace należy dostarczyć do 22.04.2026 r. do Szkoły Podstawowej nr 97 im. Jana Brzechwy we Wrocławiu (ul. Prosta 16, 53-509 Wrocław) z dopiskiem „Moja Planeta Ziemia”. Wyniki zostaną ogłoszone do 8.05.2026 r. na stronie internetowej szkoły.

➤ Więcej na stronie:
www.wro.news/konkurs-sp97



M. POPIELARZYK

BROCHÓW

TBS Wrocław zbuduje 200 nowych mieszkań



TBS WROCLAW SP. Z O.O.

Na Brochowie ma powstać 200 mieszkań w „zielonym standardzie” na wynajem o wartości ok. 105,5 mln zł. Prace budowlane planowane są na 22 miesiące od podpisania umowy z wykonawcą.

Spółka otworzyła oferty złożone w przetargu na wybór wykonawcy tej inwestycji. Siedem firm chce podjąć się tego zadania. Nowy kompleks mieszkaniowy ma powstać na działce u zbiegu ulic Mościckiego, Semaforowej, Pakistańskiej i Wietnamskiej. Łączna powierzchnia mieszkań przekroczy 10 tys. mkw., a lokali użytkowych – 2 tys. mkw. Oprócz mieszkań zaplanowano tam także filię Miejskiej Biblioteki Publicznej, siedzibę

Rady Osiedla Brochów i pięciopokładowe przedszkole. Powstaną także zielone patio i plac zabaw. Inwestycja TBS Wrocław sp. z o.o. na Brochowie powstanie zgodnie z wytycznymi „Zielonego standardu budownictwa” gminy Wrocław. Aby nie przegapić startu przyjmowania wniosków, warto śledzić oficjalne kanały komunikacji: stronę internetową i media społecznościowe TBS Wrocław i miejski Biuletyn Informacji Publicznej.

17.04.2026

Hermanowska 95, Himalajska 6, Hłaski 37, **Idzikowskiego** 30, **Jastrzębia** 9, Jaworska 5, Jeleniogórska 37, Jemiołowa 26, Jesionowa 26, **Kabaczkowa** 13, Kamińskiego 10, 55a, 152, Kawalerzystów 33, Kleczkowska 49b, gen. Kniaziewicza 17, Komandorska 54, Kopycińskiego 11, Kowieńska 33, Kozia 1, Krucza 87, Kruszwicka 43, Krynicka 33, 70, 92, **Legnicka** 22, Lipska 6, Litewska 2, Litomska 22, Lotnicza 139, Lwowska 10, 31, **Maślička** 6a, 41, Męcińskiego 2–4, Mielecka 17, Miernicza 5, 21, Mińska 44, Miodowa 3, 29, Młodnickiego 26, **Na Polance** 4, Niedźwiedzia 14, Nowodworska 64, **Obornicka** 96, Oficerska 6, Olszewskiego 73, 97, 123/125, Orzechowa 108, Osiniecka 52a, Ostródzka 44, **Paniowicka** 13, Pawia 29, Pełczyńska 99, Pereca 24a, 46, Pierwszej Dywizji 1, Piękna 23, 56, Pilczycka 59, 95, mjr. Piwnika-Ponurego 77, al. Pracy 30, gen. Prądzyńskiego 47

al. **Akacja** 7, Arbusowa 4, Augustowska 85, **Bacciarellego** 1, 38, 73, Bednarska 18, Bezpieczna 28, Błońska 3, Bociana 7, Bolesława Krzywoustego 297, 334, Bolesławiecka 2, Borowska 40, Braci Gierymskich 18, Braniborska 5, Braterska 16, Brylantowa 1, Budziszynska 109, Bzowa 20, **Canaletta** 1, 2a, Chałupnicza 54, Chełmska 12, Czajkowskiego 11, Czarnieckiego 5, **Daleka** 6, Dokerska 19, 30, Drohobycka 3, Dzierżonowska 7, **Elementarzowa** 12, Estońska 40, **Francuska** 164, Gagarina 4, **Gerberowa** 14, Gliniana 39, 53, Głogowska 9, Góralska 38, Górecka 82a, Grabiszynska 88, 131, 313, Grochowa 2, Grudziądzka 120, al. gen. **Hallera** 53a, 104, Hercena 4, Hubska 95, **Inżynierska** 20, 62, Iłakowiczówny 18, **Jablęcna** 29, Januszowicka 24a, Jeleniogórska 91, Jemiołowa 16, Jerzmanowska 79, ks. Jezierskiego 14, Joannitów 22, Jodłowicka 10, **Karpacka** 8, al. Kasprowicza 106, Kielecka 66, Kleczkowska 23–25, ks. Klimasa 37, gen. Kniaziewicza 32–34, Kolbuszowska 3, Komandorska 53f, Konduktorska 2b, Konopnickiej 26, Kościuszki 130, 146, 180a, Krucza 1, Kruszwicka 31, Krynicka 12, 28, Kukuczki 18, **Lewa** 1, Litewska 10, Lubińska 5, 54, Lubuska 70, **Mickiewicza** 111, Międzygórska 31, **Nyska** 36, **Obornicka** 101, Okrzei 15, Oleska 17, Ołowiana 2–4, Orkana 1, **Pereca** 15a, Piękna 64e, Polanowicka 6, Poświęcka 6, Potebni 1, gen. Prądzyńskiego 20a, gen. **Traugutta** 141, Leonarda da **Vinci** 10a

MATERIAŁ PRASOWY

LEŚNICA

Przy Kamiennogórskiej powstaje Smart Park

Na Złotnikach powstaje pierwszy we Wrocławiu kompaktowy park handlowy o powierzchni 4,7 tys. mkw. z parkingiem na ok. 90 miejsc. Otwarcie inwestycji planowane jest w IV kw. 2026 r.

W zachodniej części miasta powstają kolejne osiedla, a z nimi rośnie zapotrzebowanie mieszkańców na łatwo dostępne miejsca dla codziennych zakupów i usług. Przy ul. Kamiennogórskiej w pobliżu budowanego Szpitala Onkologicznego przy ul. Hipokratesa powstaje Smart Park. Będzie to park handlowy, w którym mieszkańcy będą mogli szybko i wygodnie zrobić codzienne zakupy i skorzystać

z podstawowych usług. Umowę najmu podpisał już operator spożywczy, drogeria, sklep z odzieżą dla całej rodziny i wyposażeniem domu, a także cukiernia.

Prace realizowane są zgodnie z harmonogramem i mają się zakończyć w 2026 r. Trwa jeszcze dalszy proces komercjalizacji obiektu – do wynajęcia pozostały ostatnie powierzchnie handlowe.



Uczniowie stworzyli aplikację do nauki – Olimpia

Uczniowie szkół ponadpodstawowych mogą teraz korzystać z bezpłatnej aplikacji do nauki – Olimpia. Stworzyli ją absolwenci wrocławskiej czternastki, którzy dziś są studentami. To proste i wygodne narzędzie, dzięki któremu można powtarzać materiał z 11 przedmiotów i przygotowywać się do 16 olimpiad – kiedy się chce i gdzie chce.

I Tomasz Wysocki

Olimpia sprawdzi się zarówno dla osób celujących w konkursy, jak i dla tych, którzy po prostu chcą powtórzyć materiał przed maturą.

Wszystko jest zgodne z podstawą programową, co zapewnia zgodność z wymaganiami edukacyjnymi i pozwala systematycznie przyswajając wiedzę.

W dowolnym momencie

– Chcieliśmy zrobić coś, co sami chcielibyśmy mieć w szkole. Wiemy, jak trudno czasem uporządkować i powtórzyć materiał, dlatego przygotowaliśmy narzędzie, które pozwala uczyć się w dowolnym momencie, w prosty i interaktywny sposób – tłumaczy Michał Burduk, jeden z twórców aplikacji, absolwent XIV LO im. Polonii Belgijskiej we Wrocławiu przy al. Bruecknera.

Olimpia obejmuje ok. 3000 testów z 11 przedmiotów i 16 olimpiad,



Nastolatki wolą uczyć się ze smartfona niż z podręcznika, bo telefon lepiej pasuje do ich dynamiki życia i sposobu, w jaki ich mózgi przetwarzają informacje. W owalu – ekran telefonu z aplikacją Olimpia



a po każdym teście użytkownik otrzymuje ocenę, widzi błędne odpowiedzi i poznaje prawidłowe rozwiązania – wyjaśnia Michał.

11 przedmiotów: język polski, angielski, hiszpański, biologia, chemia, fizyka, geografia, historia, informatyka, wiedza o społeczeństwie, edukacja dla bezpieczeństwa. **16 olimpiad,** w tym: geograficzna, historyczna, wiedzy o filmie i komunikacji społecznej, ekologiczna, przedsiębiorczości, statystyczna, astronomiczna, artystyczna.

Aplikacja jest intuicyjna, działa offline i ma wbudowany kalendarz, który pozwala śledzić postępy i czas nauki. Co ważne, do nauki i powtarzania materiału można wracać w dowolnym momencie.

Nagrodzony uczniowski projekt

– Jestem ogromnie dumna z naszych uczniów i absolwentów – mówi Agnieszka Bednarska, dyrektorka XIV LO. – Obserwować, jak rozwijają swoje pasje, podejmują ambitne wyzwania i tworzą

projekty, które realnie wspierają młodszych kolegów, to prawdziwa radość. Co więcej, wielu z nich nadal aktywnie współpracuje z naszą szkołą, dzieląc się doświadczeniem i wiedzą. To dowód na to, że nasza społeczność wykracza daleko poza szkolne mury, inspirując kolejne pokolenia uczniów i pokazując, że edukacja może mieć realny wpływ na otoczenie – dodaje.

Projekt Olimpia jest objęty patronatem Młodzieżowej Rady Miasta Wrocławia i zdobył nagrody

w konkursie Wektory Nauki i na gali Zwolnieni z Teorii.

To już druga edukacyjna inicjatywa tego zespołu młodych wrocławian – wcześniej stworzyli aplikację E-storia, umożliwiającą interaktywną naukę historii, która również zdobyła uznanie w konkursach edukacyjnych i pomaga uczniom w efektywnym przyswajaniu wiedzy z tego przedmiotu.

Nowe perspektywy edukacji i kariery dla studentów



Absolwenci i eksperci podpowiedzą, jakich pracowników szukają firmy

Warsztaty, dyskusje, wskazówki ekspertów i absolwentów – 12.04 planowana jest 2. edycja wydarzenia My Future in Wrocław, organizowanego w ramach projektu „Study in Wrocław”. Jest ono skierowane do studentów II i III roku, by pomóc w stawianiu pierwszych kroków na rynku pracy.

I Alona Netosova

Study in Wrocław otwiera nowe perspektywy dla studentów, którzy planują swoją przyszłość i rozwój zawodowy w stolicy Dolnego Śląska. Wydarzenie „My Future in Wrocław”, organizowane przy wsparciu Agencji Rozwoju Aglomeracji Wrocławskiej, tworzy przestrzeń do zdobycia cennych umiejętności i praktycznej wiedzy.

To też okazja, aby dowiedzieć się, w jaki sposób studia magisterskie mogą stać się impulsem do rozwoju kariery i zdobyć kluczowe kompe-

tencje zwiększające konkurencyjność na współczesnym rynku pracy.

Program wydarzenia:

- dyskusja na temat korzyści wynikających ze studiów magisterskich w kontekście rozwoju zawodowego
- warsztaty dotyczące przygotowania zorientowanego na wynik CV i portfolio
- wskazówki dotyczące kluczowych twardych i miękkich umiejętności zwiększających atrakcyjność kandydata na rynku pracy

- panel dyskusyjny z absolwentami różnych kierunków studiów, którzy podzielą się swoimi doświadczeniami w zakładaniu startupów i rozwoju biznesu we Wrocławiu.

Drodzy studenci, zapiszcie zatem w kalendarzu: My Future in Wrocław, niedziela 12.04 2026, godz. 12-17, Centrum Historii Zajezdnia, ul. Grabiszyńska 184, sala Przyszłość. Udział w wydarzeniu jest bezpłatny, ale liczba miejsc ograniczona.

➤ **Zapisy pod linkiem: www.wro-news/future-in-wroclaw-2026**

Pieśń o... roladzie w Arsenale od 9.04

Muzeum Archeologiczne zaprasza na podróż przez smaki, zapachy i zwyczaje kulinarne dawnego Wrocławia. Wystawa „Pieśń o roladzie, czyli Wrocław od kuchni” to opowieść o codziennym życiu mieszkańców miasta przez pryzmat jedzenia i wszystkiego, co się z nim wiąże.

Agata Zięba

Tytuł wystawy jest żartem językowym. Pieśń zwykle kojarzy się z czymś podniosłym i heroicznym, a tutaj bohaterką jest rolada... Mięsne danie, które pojawiło się na Śląsku około 100 lat temu. Wystawa służy przypomnieniu, że codzienne życie i wspólne posiłki są równie ważne i barwne jak wielkie historie.

Na wystawie zobaczymy kulinarne tradycje Wrocławia od średniowiecza po czasy nowożytne, poznamy potrawy, które jadano tu od stuleci, naczynia i przybory używane w kuchni, a także sposoby przygotowywania posiłków i miejsca, w których jedzono. Zabytki pochodzące z badań archeologicznych prowadzonych na terenie miasta zestawione zostały z ikonografią, źródłami pisanymi i rekonstrukcjami. Zastawa kuchenna i stołowa, w tym sztuce, a nawet ślady żywności przenoszą zwiedzających i zwiedzające w krainę smaku i zapachu sprzed wieków!

Na wystawie dowiemy się m.in. czy stół nakrywano obrusem, czy myto ręce przed posiłkiem, co z tym widelcem. W dawnej kuchni zrekonstruowana jest przestrzeń do przygotowywania jedzenia, a także dobór używanych sprzętów i technik przyrządzania posiłków. Tutaj bohaterką jest tradycyjna rolada śląska! A konkretnie sposób jej przyrządzenia.



Na zdjęciu stół zainscenizowany do sesji zdjęciowej wystawy „Pieśń o roladzie, czyli Wrocław od kuchni”

Ważną częścią ekspozycji stanowią fragmenty ukazujące różnicę między głodem a dostatkiem. Są zatem i przejawy kulinarnego luksusu: przyprawy sprowadzane z odległych krajów, słodczyce oraz efektowne naczynia używane przez zamożniejszych mieszkańców. Ale również skromne produkty i najprostsze sprzęty. Przy stanowisku sensorycznym jest możliwość poczuć aromaty dawnych przypraw i faktury produktów niegdyś wykorzystywanych w kuchni.

Nieodłącznym elementem kulinarnego i gastronomicznego krajobrazu Wrocławia było od stuleci piwo. Dlatego na ekspozycji nie brakuje historii lokalnego piwowarstwa, ale także karczmi i innych wyszynków. Także tych, gdzie serwowano wina, kawę czy czekoladę. Specjalnie przygotowana karczma z pocztówkami z przedwojennych lokali pozwala zatrzymać się na chwilę i poczuć atmosferę dawnych biesiad przy stole. Na wystawie poruszona jest

także kwesta religii. Czy miała ona wpływ na dietę mieszkańców Wrocławia, którym rytm życia wyznaczały święta i związane z nimi okresy postu. Ponadto poznamy także dawne receptury kulinarne oraz ich współczesne interpretacje, możliwe do wykonania w domu.

Wystawę obejrzymy od 9.04 przy ul. A. Cieszyńskiego 9, od śr. do sob. w godz. 11-17, w niedz. 10-18. Kuratorką jest dr Agata Maciończyk.

62. Jazz nad Odrą

Od 22 do 26 kwietnia 2026 Wrocław znów zmieni się w przestrzeń, w której gościć będą największe gwiazdy polskiej i zagranicznej sceny jazzowej. W tym roku przypada 100. rocznica urodzin dwóch wizjonerskich twórców nowoczesnego jazzu: Milesa Davisa i Johna Coltrane'a. W hołdzie ikonom, połączyli siły Terence Blanchard i Ravi Coltrane. Na festiwalu nie zabraknie też innych zagranicznych i polskich artystów jazzowych, a także młodych talentów. Wszystkie koncerty odbędą się w sali Impart Centrum przy ul. Piłsudskiego 19 oraz w klubie Firlej przy ul. Grabiszyńskiej 56. Więcej na jazznadodra.pl.

Konkurs na recenzję literacką

Wrocławski Dom Literatury i Fundacja Olgi Tokarczuk po raz 8 zapraszają młodych krytyków do udziału w Konkursie im. Tymoteusza Karpowicza na recenzję literacką. Dla laureatów przewidziane są nagrody pieniężne o łącznej wartości 5 tys. zł oraz możliwość publikacji zwycięskich tekstów na łamach „Notatnika Literackiego”. Recenzja powinna dotyczyć jednej wybranej publikacji wydanej w latach 2024-2026. Objętość tekstu od 4 do 7 tys. znaków ze spacjami. Na konkurs można zgłaszać wyłącznie prace, które nie były wcześniej publikowane. Termin nadsyłania recenzji upływa 10 kwietnia 2026. Dokumenty do pobrania na www.wro.news/konkurs-recenzje.

Ten serwis z dawnymi zdjęciami zna każdy



Piotr Herba, pomysłodawca i twórca serwisu fotopolska.eu

Pracuje zawodowo, a w wolnym czasie i za własne pieniądze od 25 lat robi portale fotopolska.eu i fotokresy.pl, które biją rekordy popularności. Piotr Herba potrzebuje funduszy na utrzymanie serwera i sprzęt.

Jarek Ratajczak

W marcu 2026 r. można tam obejrzeć 2 800 208 zdjęć, w tym 817 003 starszych niż 30 lat, ponad 251 tys. z samego Wrocławia. Dziennie serwis odwiedza ok. 15 tys. osób, podczas jednej wizyty jest prawie 10 odsłon strony, a to daje ok. 4,6 mln odsłon stron miesięcznie. Na stronie jest prawie milion komentarzy. Pod względem liczby zdjęć architektury konkurują jedynie z Narodowym Archiwum Cyfrowym. Licząc tylko zdjęcia współczesne, związane z architekturą Polski, są bezkonkurencyjni.

Piotr żyje z programowania, pracuje w jednej z wrocławskich firm z branży IT. 8 godzin na etacie, a w drodze do pracy lub z pracy do domu robi zdjęcia, miesięcznie nawet tysiąc. Na stronie nie ma żadnych reklam ani płatnych treści, dostęp do zasobów jest otwarty, ale utrzymanie serwera kosztuje. Trzeba płacić za prąd, dostęp do internetu, a także zapewnić pieniądze na wymianę części w razie ewentualnych awarii podzespołów serwera.

► **Jak można wesprzeć twórców serwisu? Przeczytaj na www.wro.news/fotopolska**

Ewa Rossano w Ossolineum

Na wystawie „Ogród wypowiedzianych słów” zaprezentowanych zostanie kilkadziesiąt prac autorstwa wrocławskiej artystki Ewy Rossano stworzonych w różnych technikach – będą to rzeźby, obrazy, rysunki, fotografie, filmy – oraz obiekty ze zbiorów Zakładu Narodowego im. Ossolińskich. Ekspozycja prezentowana jest w Polsce po raz pierwszy, zobaczymy ją w Muzeum Pana Tadeusza, Rynek 6 (Oddział Zakładu Narodowego im. Ossolińskich) od 10.04 do 26.07. Na wernisaż 10.04 o godz. 17 wstęp wolny, a 11.04 o godz. 12 po wystawie będzie wprowadzać sama artystka.

Sauny, woda i kuchnia na Gliniankach przez cały rok

Do 30 kwietnia Wrocławskie Centrum Treningowe Spartan przyjmuje koncepcje od potencjalnych inwestorów na wioskę saunową i smażalnię ryb na terenie Parku Glinianki. Celem obu inwestycji jest rozszerzenie oferty kąpieliska na cały rok.

Redakcja

Kąpielisko Park Glinianki to miejsce znane, lubiane i masowo odwiedzane przez mieszkańców w sezonie letnim. Stworzenie wioski saunowej i całorocznej smażalni ryb pozwoli przekształcić sezonową popularność w ofertę na cały rok.

Infrastruktura dla tysięcy gości

Glinianki przyciągają w ciepłe miesiące tysiące osób. Kompleks dysponuje największym we Wrocławiu wodnym torem przeszkód, strefą sportów wodnych (Wake Park, kajaki, rowerki czy SUP-y) oraz popularnym kąpieliskiem i łowiskiem (działającym pod patronatem Stawów Milickich SA). Obiekt regularnie gości także duże pikniki i eventy integracyjne.

Kąpielisko znajduje się blisko rozbudowujących się osiedli – Maślic, Żernik, Stabłowic i Pilczyc. Po są-



Dzięki strefie saun i smażalni ryb popularne wrocławskie kąpielisko może stać się całoroczną atrakcją

siedzku jest stadion Tarczyński Arena, obwodnica autostradowa i duży węzeł komunikacyjny, dzięki czemu łatwo jest tu dotrzeć.

Pora na sauny i smaczne ryby

Głównym zadaniem dla przyszłych inwestorów jest stworzenie profesjonalnej strefy saun z bezpośrednim dostępem do wody i natury.

Teren dobrze nadaje się pod budowę modeli fińskich, balii i stref wypoczynku. Dzięki temu letni szczyt popularności kąpieliska wydłuży się na jesienno-zimowy sezon z saunowaniem i morsowaniem.

Równoległe spółka poszukuje biznesowej koncepcji dla całorocznej smażalni ryb. Dzięki współpracy ze Stawami Milickimi, obiekt ma

potencjał stać się ważnym punktem na kulinarnej mapie tej części miasta, serwującym lokalne produkty w zielonym otoczeniu.

– Te inwestycje uzupełnią charakter obiektu z letniego kąpieliska w tętniący życiem całoroczny kompleks rekreacyjny, oferujący mieszkańcom nową jakość usług spa & wellness oraz wyjątkową ofertę kulinarną dostępną przez

cały rok, niezależnie od pogody – podkreśla Marek Łapiński, prezes WCT Spartan.

Miejsce wypoczynku od prawie 60 lat

Kąpielisko Park Glinianki powstało na terenach poniemieckich wyrobisk gliny, wykorzystywanej niegdyś do produkcji cegieł. Początkowo funkcjonowało jako miejsce „dzikiego” wypoczynku, jednak od 1967 r. działa jako zorganizowana i nadzorowana przestrzeń rekreacyjna dla mieszkańców Wrocławia. Na terenie obiektu znajdują się trzy stawy o zróżnicowanych funkcjach: zachodni – przeznaczony do kąpeli, wschodni – do rekreacji i sportów wodnych oraz północny – zachowany w bardziej naturalnym charakterze, z towarzyszącą strefą piknikową i boiskami do siatkówki.

W ostatnich latach Park Glinianki przeszedł szereg zmian inwestycyjnych i modernizacyjnych, które zwiększyły jego atrakcyjność dla organizacji różnorodnych wydarzeń i pikników. Dzięki temu Glinianki są jednym z najchętniej odwiedzanych miejsc wypoczynku i plażowania wśród mieszkańców.

Wnioski oraz koncepcje zagospodarowania można składać do dnia 30 kwietnia 2026 r.

➤ **Więcej informacji na: www.wro.news/projekt-spartan**

Myślisz, że wiesz wszystko o WKS-ie? Sprawdź się!



Uczestnicy konkursu mierzą się z zestawem pytań testowych o WKS

WKS Śląsk Wrocław wraz z X Liceum Ogólnokształcącym zapraszają uczniów szkół z Wrocławia i Dolnego Śląska do udziału w VI Konkursie Wiedzy o Śląsku Wrocław. To okazja do odkrywania ciekawostek i przypomnienia blisko 80-letniej historii klubu.

Bartosz Moch

W konkursie trzeba wykazać się wiedzą z historii i współczesności piłkarskiego Śląska Wrocław, od momentu powstania klubu, po aktualne wydarzenia sportowe. Uczestnicy będą musieli wykazać się znajomością najważniejszych faktów, dat, osiągnięć i sylwetek zawodników i trenerów.

Do rywalizacji staną trzyosobowe zespoły reprezentujące szkoły w dwóch kategoriach wiekowych: uczniowie klas IV–VIII szkół podstawowych i uczniowie szkół ponadpodstawowych. Każda szkoła

może zgłosić maksymalnie trzy osoby, które wspólnie rozwiążą jeden test.

Konkurs będzie miał formę pisemnego testu i rozpocznie się 21 kwietnia o godz. 10 w Liceum Ogólnokształcącym nr X im. Stefanii Sempołowskiej przy ul. Piesznej 1 we Wrocławiu. Organizatorzy proszą o przybycie 15 minut wcześniej. Ogłoszenie wyników i wręczenie nagród zaplanowano podczas specjalnego wydarzenia na Tarczyński Arena Wrocław w maju 2026 r. Na wydarzenie zaproszeni zostaną wszyscy uczestnicy konkursu.

Zgłoszenia należy przysyłać do 15 kwietnia na adres: konkurs@slaskwroclaw.pl. W wiadomości trzeba podać nazwę szkoły i dane kontaktowe opiekuna (adres e-mail i numer telefonu). Liczba miejsc jest ograniczona, dlatego decyduje kolejność zgłoszeń.

Na uczestników czekają atrakcyjne nagrody związane z WKS Śląsk Wrocław. Na uczestników czekają atrakcyjne nagrody związane z WKS Śląsk Wrocław.

➤ **Regulamin konkursu i dokumenty na stronie: www.wro.news/konkurs-wks**

Galopem w sezon na partynickim torze

Po 151 dniach przerwy na wrocławskie Partynice powracają wyścigi konne. 12 kwietnia sezon 2026 zainauguruje dziewięć gonitw. W programie także pokazy konne, przejażdżki na kucykach i zawody hobby horse. Wstęp jest bezpłatny.

Marta Michałowska

Ponad pięć miesięcy oczekiwania na konne atrakcje dobiega końca. Już w niedzielę (12.04) na wrocławski tor powrócą folbluty, czyli konie pełnej krwi angielskiej, uznawane za najszybsze na świecie. Podczas gonitw osiągają prędkość nawet 60 km/h, niosąc na grzbiecie jeźdźca. Ale program wydarzenia (od godz. 13 do 19) zapewni uczestnikom wysoki poziom emocji także podczas dziewięciu gonitw: cztery płaskie, dwie płotowe i trzy przeszkodowe, w tym najważniejszą – o Nagrodę Otwarcia Sezonu. Wrocławskie Partynice pozostają ciągle jedynym torem w Polsce, na którym rozgrywane są gonitwy przeszkodowe. To najbardziej widowiskowa i wymagająca forma rywalizacji, w której konie pokonują żywopłoty, nasypy i przeszkody wodne.

Wiosenne otwarcie toru, to nie tylko wyścigi – organizatorzy zadbałi też o pokazy sportowe z udziałem różnych ras koni. Widzowie zobaczą różne style i tradycje jeździeckie, a także widowiskową woltyżerkę sportową, łączącą ele-



Na 12 kwietnia zaplanowano aż 9 gonitw konnych na dystansach płaskich, płotowych i przeszkodowych

menty jeździectwa i akrobatyki. Za to najmłodszy będą mogli korzystać z przejażdżek na kucykach i próbować swoich sił w hobby horsingu, tym bardziej że właśnie w tej dyscyplinie zaplanowano pierwsze zawody Wrocławskiej Ligi Hobby Horse. A dla tych, którzy nie mają odwagi posiedzieć na grzbiecie żywych wierzchowców, przygotowane zostaną bezpieczne wirtualne wyścigi w goglach VR. Jedną z atrakcji będzie także zwiedzanie stajni z instruktorem, podczas których można będzie poznać cie-

kawostki dotyczące życia, zachowań, komunikacji i codziennych końskich i konnych potrzeb. Uwaga, na tę część wydarzenia obowiązują wcześniejsze zapisy.

Aby w pełni poczuć atmosferę toru, warto zadbać o odpowiedni strój, najlepiej inspirowany wyścigową elegancją. Panie mogą wybrać kapelusze lub inne lekkie ozdoby głowy kojarzone z modą brytyjską. Panowie mogą się zdecydować na stylowe garnitury lub zestawy z marynarką, koszulą

i dodatkami, takimi jak krawat, muszka czy kaszkiet. Taki strój nie jest jednak obowiązkowy, liczy się przede wszystkim komfort i dobra zabawa.

Wstęp na wydarzenie jest bezpłatny. Ze względu na ograniczoną liczbę miejsc parkingowych warto skorzystać z komunikacji miejskiej, tym bardziej że uruchomiona zostanie specjalna linia autobusowa. Dobry dojazd zapewni także kolej, bo stacja Wrocław-Partynice znajduje się tuż przy torze.

10 kwietnia żużel powraca na Olimpijski



Walka żużlowców w czasie sparingu Betard Sparty z Unią Leszno

Już w najbliższy piątek, 10.04 o godz. 20.30 Betard Sparta Wrocław rozpocznie pierwszy mecz nowego sezonu PGE Ekstraligi przeciwko Falubazowi Zielona Góra na Stadionie Olimpijskim.

Michał Kurowicki

Od kilku lat Betard Sparta kończy zmagania w PGE Ekstralidze na podium. Niestety od 2021 r. nie udało się zdobyć mistrzostwa. W ubiegłym roku klub zakończył zmagania w sezonie na trzecim miejscu.

W rozpoczynającym się właśnie sezonie Sparta zapowiada walkę o złoto, a terminarz spotkań przedstawia się następująco:

- Betard Sparta – Falubaz Zielona Góra, 10.04, godz. 20.30

- Stal Gorzów – Betard Sparta, 17.10, godz. 20.30
- GKM Grudziądz – Betard Sparta, 26.04, godz. 19.30
- Betard Sparta – Unia Leszno, 3.05

Wszystkie mecze domowe Betard Sparty Wrocław odbędą się na Stadionie Olimpijskim. Transmisję meczów przeprowadzi Canal Plus Sport.

Niestety, jak nas poinformowano w klubie, nie ma już biletów na najbliższy mecz Betard Sparty z Falubazem Zielona Góra.

Tydzień w skrócie

Piłkarze Śląska Wrocław wygrali 4 kwietnia mecz ligowy z Pogonią Siedlce – 1:0. Zwycięstwo zapewnił drużynie kapitan – Piotr Samiec-Talar, który zdobył bramkę w 42 min spotkania. Wygrana w 27. Kolejce Betcllic 1. Liga daje WKS obecnie drugie miejsce w tabeli rozgrywek, za Wisłą Kraków.

Koszykarki Śląza Wrocław przegrały dwa pierwsze mecze półfinałów Orlen Basket Ligii. Na wyjeździe w Lublinie 1 i 2 kwietnia drużyna z Wrocławia uległa AZS UMCS Lublin 69:85 i 60:89. W chwili oddawania tego numeru do druku nie znaleźliśmy jeszcze wyników tury rewanżowej we Wrocławiu (7-9.04).

Wrocławskie Młodzieżowe Centrum Sportu wspólnie z miastem i Zarządem Zieleni Miejskiej przygotowuje 10 tras dla biegaczy – każda z nich będzie mieć od 2,5 do 5 km długości. Jako pierwsza powstała trasa „Między mostami”, która liczy 5,8 km i zlokalizowana jest między Mostami Jagiellońskimi a Mostami Chrobrego.



WYDARZENIA SPORTOWE

piłka nożna

Betcllic 1. Liga:
10.04, godz. 18,
Polonia Warszawa –
Śląsk Wrocław

koszykówka

Orlen Basket Liga:
11.04, godz. 17.30,
Energia Czarni Słupsk –
Śląsk Wrocław
Orlen Basket Liga Kobiet –
mecz zależny od wyników
spotkań z fazy play-off
7 i 8.04 oraz 11.04,
AZS UMCS Lublin –
Śląza Wrocław

piłka ręczna

Liga Centralna Mężczyzn:
11.04, godz. 17, hala Orbita,
Śląsk Wrocław Handball –
AZS AWF Białą Podlaska



Zabawa country we Wrocław City 10.04

Kraciasta koszula, buty kowbojki – to strój obowiązkowy na zabawę country we Wrocław City. Prorowadzenie: DJ Arti. Kawa i herbata gratis na miejscu, można przynieść własny poczęstunek. Miejsce: Tratwa, ul. Legnicka 65 (dawna zajezdnia), piątek 10.04, godz. 16.30. Wejściówki: 40 zł.



Muzyczny kwiecień przy Oławskiej 13

Anna Rusowicz, Bibobit i Richard Masata – od improwizowanych spotkań po koncerty inspirowane największymi ikonami muzyki. Wrocławski klub przy Oławskiej 13 przygotował program, który łączy pokolenia i brzmienia, kulminując w obchodach International Jazz Day. Bilety na vertigojazz.pl.

Bezpośrednie zagrożenie zdrowia i życia

Numer ratunkowy: **112**

Straż Miejska: **986**

Centrum Powiadomienia Ratunkowego WOPR (nr ratunkowy nad wodą): **601100100**

Centrum Zarządzania Kryzysowego: **717702222**

Telefony awaryjne

(bezpłatne, czynne całą dobę)

Pogotowie energetyczne: **991**

Pogotowie gazowe: **992**

Pogotowie ciepłownicze: **993**

Pogotowie wodno-kanalizacyjne: **994**

Ważne telefony

Infolinia Urzędu Miejskiego

Wrocławia: **717777777**

(pn.-pt. 8-18)

Zgłoś awarię do ZDIUM:

713760022, 19501 (całodobowo)

Centrum Obsługi Klienta MPWiK:

713409655 (pn.-pt. 8-15, śr. 8-17)

Biurowisko Obsługi Pasażera MPK:

713085030 (pn.-pt. 7-21)

Miejskie Biuro Rzeczy Znalezionej:

713760896 (pn.-pt. 8-14,

śr. 8.30-16)

Miejski Rzecznik Konsumentów:

717777902 (pn.-pt. 7.45-15.45)

Taxi Senior:

794123124

Zgłoś dym ze spalania odpadów:

986 (całodobowo) lub

713100646 (pn.-pt. 7-14)

Zgłoś chore lub ranne dzikie zwierzę:

717702222 (całodobowo)

Zgłoś bezpańskiego psa lub kota:

986 (24h)

Wsparcie osób

z niepełnosprawnościami:

717778961 (Biuro Wrocław

Bez Barier, pn.-pt. 7.45-15.45)

Telefon Zaufania MOPS:

512198939

Punkt Informacyjno-Kontaktowy

Anonimowych Alkoholików:

713212124, 801033242

Telefon informacyjny grup

rodzinnych AI-Anon: **572945199**

WROMIGRANT

Punkt informacji dla migrantów

i uchodźców (WCRS):

717724950, 538579555

(pn.-pt. 9-17)

Przejdźcie Dialogu, ul. Świdnicka 19

(konsultacje osobiste pn.-sb. 12-16)

25-26.04 klockoMANIA na Tarczyński Arenie

Finał mistrzostw budowania, strefa Pana Kleksa, tory wyścigowe RC, warsztaty hobby horse oraz spotkania z twórcami: Poskładanym, Lordem of the Bricks, Ideo Bricks to największe atrakcje imprezy klockoMANIA 2026. Bilety już od 74,90 zł na sklep.ebilet.pl



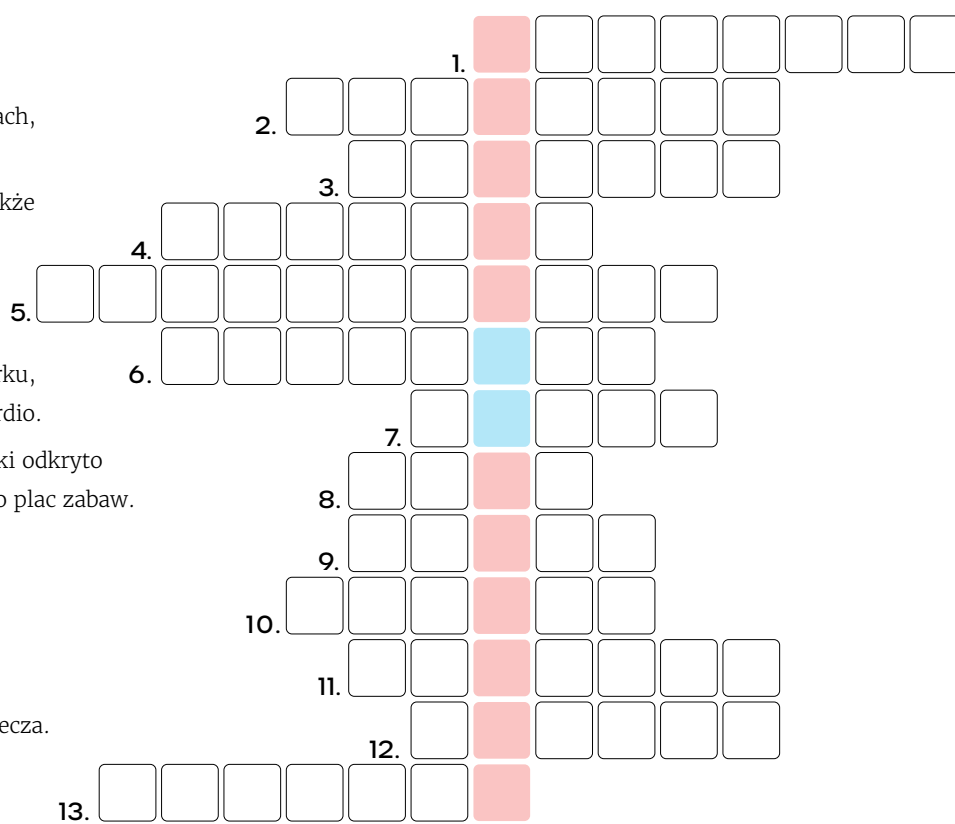
Marsh i Rezydent na House Festival 27.06

Wroclove Deep House Festival 2026 w Hali Stulecia i na Pergoli to wydarzenie stworzone dla fanów muzyki elektronicznej stawiające na bezkompromisową jakość dźwięku i immersyjne doświadczenia audiowizualne. Bilety od 213,90 zł już w sprzedaży na sklep.ebilet.pl.



KRZYŻÓWKA NUMERU 270

- Multimedialna, Siermierz albo Zdrój.
- Z drewnianymi końmi na Partynicach.
- Wędrowny artysta lub sztukmistrz w dawnych czasach, dziś także oszust.
- Stworzył „kraj czarów”, którą można odnaleźć także w przeznaczony dla dzieci części Ogrodu Staromiejskiego.
- Park ze Średniowiecznym Wrocławiem.
- Bardzo lubiana kiedyś przez dziewczynki na podwórku, a teraz wykorzystywana szczególnie do treningu cardio.
- Zwierzę z czasów epoki lodowcowej, którego szczątki odkryto na Oporowie i zbudowano tam nawiązujący do niego plac zabaw.
- Jest główną atrakcją w Hydropolis.
- Szczególnie lubiany przez dzieci środek transportu, do wypożyczenia w wielu miastach.
- Strona Rynku, na której sprzedawano słodycze.
- Okazjonalny targ ponadlokalny w okresie średniowiecza.
- Stara gra strategiczna i planszowa.
- Andersa albo Gajowe.



Aby wygrać jedną z trzech nagród, wystarczy wysłać hasło z krzyżówki SMS-em pod numer **664 072 606**. Koszt jednego SMS-a wg taryfy operatora. W treści należy wpisać numer biuletynu i po kropce prawidłową odpowiedź. W tym numerze będzie to **270.HASŁO** (słowo HASŁO należy zastąpić rozwiązaniem krzyżówki). Na odpowiedzi czekamy do



15.04 do godz. 20. Trzech zwycięzców wyłonimy (zgodnie z regulaminem) spośród autorów prawidłowych odpowiedzi do **22.04**. Skontaktujemy się z nimi w ciągu trzech dni roboczych z nr. tel. **71 776 71 00**.

UWAGA! Wg regulaminu wygrywa ten, kto wyśle SMS-a jako pierwszy, przedostatni lub ostat-

ni. W tym wydaniu do zdobycia są: bluza i workoplecak z herbem Wrocławia oraz bidon. W numerze 268 (hasło: Doceniam Wrocław) zwyciężyli: Jagoda (bluza), Sylwia (workoplecak) i Emil (bidon). Gratulujemy!

➤ **Regulamin i RODO**
www.wroclaw.pl/biuletyn/#konkurs

➤ Napisz do nas!

REDAKCJA

pl. Solny 14, 50-062, Wrocław,
www.wroclaw.pl,
e-mail: biuletyn@araw.pl

Redaktor naczelna

Anna Aleksandrowicz

Redaktor wydania

Agata Zięba

DRUK

Polska Press Sp. z o.o.
ul. Baczyńskiego 25A
41-203 Sosnowiec

WYDAWCA

Gmina Wrocław