






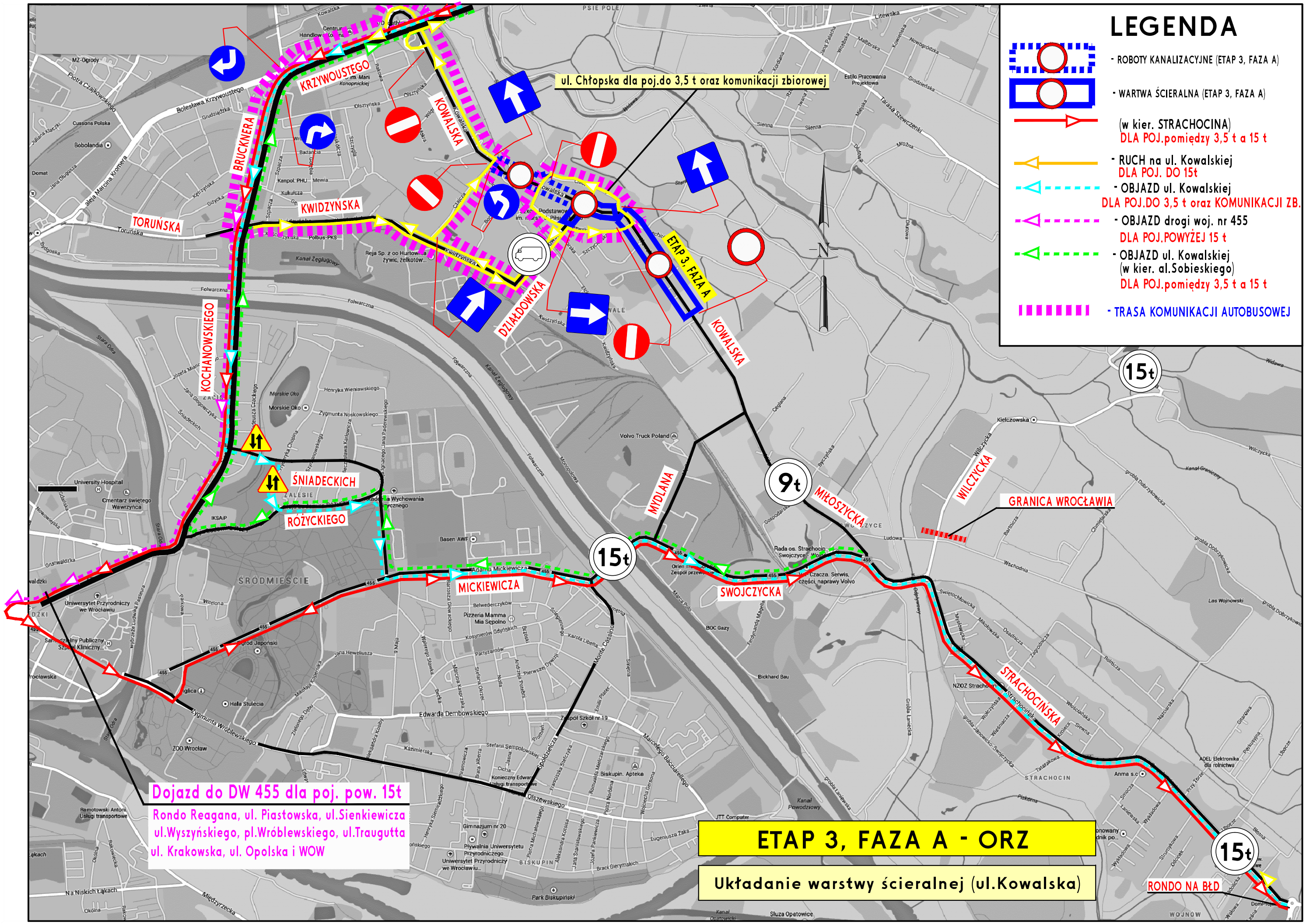


LEGENDA

-  - ROBOTY KANALIZACYJNE (ETAP 3, FAZA A)
-  - WARTWA ŚCIERALNA (ETAP 3, FAZA A)
-  (w kier. STRACHOCINA)
DLA POJ. pomiędzy 3,5 t a 15 t
-  - RUCH na ul. Kowalskiej
DLA POJ. DO 15t
-  - OBJAZD ul. Kowalskiej
DLA POJ. DO 3,5 t oraz KOMUNIKACJI ZB.
-  - OBJAZD drogi woj. nr 455
DLA POJ. POWYŻEJ 15 t
-  - OBJAZD ul. Kowalskiej
(w kier. al. Sobieskiego)
DLA POJ. pomiędzy 3,5 t a 15 t
-  - TRASA KOMUNIKACJI AUTOBUSOWEJ



ul. Chłopska dla poj. do 3,5 t oraz komunikacji zbiorowej

ETAP 3, FAZA A

Dojazd do DW 455 dla poj. pow. 15t
Rondo Reagana, ul. Piastowska, ul. Sienkiewicza
ul. Wyszyńskiego, pl. Wróblewskiego, ul. Traugutta
ul. Krakowska, ul. Opolska i WOW

ETAP 3, FAZA A - ORZ

Układanie warstwy ścieralnej (ul. Kowalska)

RONDO NA BŁD