

## **BIO PARK Doliny Ślęzy i stawu Pilczyckiego**






### **Projekt poprawy atrakcyjności terenów przyrodniczo rekreacyjnych lasu przy ulicy Mącznej oraz stawu Pilczyckiego.**

Na terenie pomiędzy ulicami Lotniczą i Pilczycka znajdują się dawne tereny wydobywcze gliny dla przedwojennego Wrocławia. Po niemal 100 latach od porzucenia przez człowieka, stały się one rezerwuarem dzikiej przyrody doliny rzeki Ślęzy. Pragniemy zaoferować ten teren mieszkańcom wprowadzając drobne usprawnienia, edukując oraz konserwując ten obszar dla następnych pokoleń.

W projekcie przewiduje się wytycznie ścieżki przyrodniczej, rozmieszczenie tablic edukacyjnych, podniesienie, jakości ścieżki otaczającej staw i dojścia (poszerzenie do jednego standardu, utwardzenie i wyrównanie elewacji), jak również podniesienie wartości przyrodniczej terenu poprzez usunięcie zaniedbań w tym przeciwdziałanie niekontrolowanemu zarastaniu lasu i niecek wodnych, remontu osuniętych betonowych obrzeży stawu oraz rozstawienie koszy na śmieci. Zaproponowano również wyznaczenie miejsca na ognisko.

Do ustalenia założeń projektu, korzystano (w nie pełnym zakresie) z „Koncepcji kompleksowego zagospodarowania leśnego terenu powyrobowiskowego wraz z przyległym terenem Wrocław –Pilczyce”, wykonanej przez Biuro Techniczno Leśne BITEL Wrocław 2002, dostępne w siedzibie ZZM.



-  aleja pół-zach.
-  ścieżka poł-wsch.
-  ścieżka przyrodnicza
-  tablice informacyjne
-  miejsce na ognisko

Projekt polega na realizacji poniższych zadań:

L.p.	nazwa zadania	przewidziany koszt [tys.PLN]
1	<b>Przetarcie szlaku ścieżki edukacyjnej</b>	10
2	<b>Umieszczenie 10 tablic edukacyjnych objaśniające walory przyrodnicze.</b>	10
3	<b>Prace porządkowe i leśne usuwające gatunki nierodzące, przersedzające las oraz przetrzebające nowo skolonizowane obszary w celu utrzymania wysokiej atrakcyjności terenu z przeszłości.</b>	20
4	<b>Prace naprawcze obrzeży betonowych stawu w tym usunięcie drzew, które spowodowały i mogą powodować dalsze szkody.</b>	50
5	<b>Wyznaczanie bezpiecznego miejsca do palenia ogniska nad brzegiem stawu po stronie lasu z ławami / belkami (materiał z prac z pkt 3. )</b>	1
6	<b>Wyrównanie dużych elewacji terenu na ścieżkach (kolor żółty i czerwony) poszerzenie ich do szerokości 2 metrów oraz ich zagęszczenie warstwą tłucznia (bez obrzeży)</b>	151
7	<b>Rozstawienie 7 – 10 koszy na śmieci wokół stawu</b>	8
	<b>koszt łącznie</b>	<b>250</b>