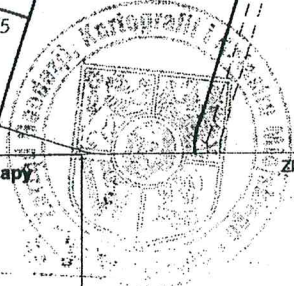


Zgodnie z art. 18 ustawy z dnia 17.08.1999r.
 -Pracę geodezyjną i kartograficzną
 (tekst jedn. z 2010r. Dz.U. Nr 193 poz. 1267 ze zm.)
 rozpowszechnianie, rozprowadzanie oraz
 reprodukcję w celu rozpowszechniania
 i rozprowadzania niniejszej mapy wymaga
 zezwolenia Prezydenta Wrocławia.




WYRYS Z MAPY EWIDENCYJNEJ

Skala 1:1000

M. Wrocław
 Obręb: 1-Stare Miasto, Arkusz: 33, 35, 33, 35

Urząd Geodezji i Kartografii
 i Inżynierii Miejskiej
 w Wrocławiu
 ul. Kraszowska 10/11
 50-121 Wrocław, tel. 71-37-33-111 do 134




Dokument niniejszy jest wyrysem z mapy
 ewidencyjnej wydany dla
 Zarządu Inwestycji Miejskich
 (nazwa jednostki - osoby)
 nie przeznaczonym do dokonania wpisu w księdze wieczystej.

Złazanie nr: 4502/2013-ZIM

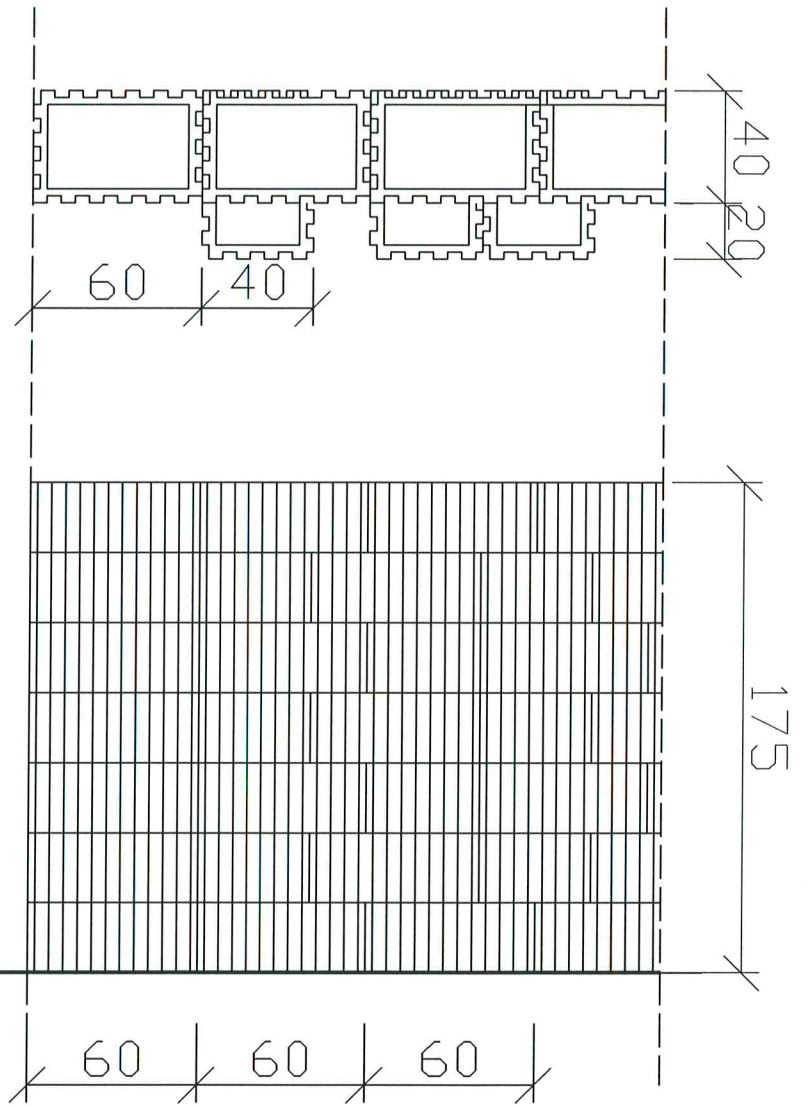
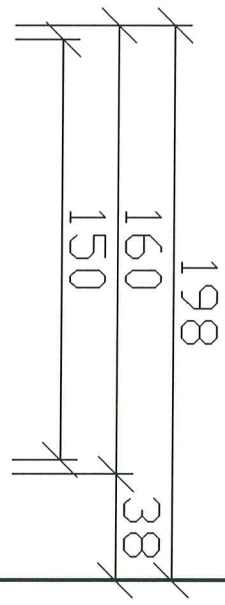
Handwritten signature

Wrocław, 29.4.2013

Handwritten signature

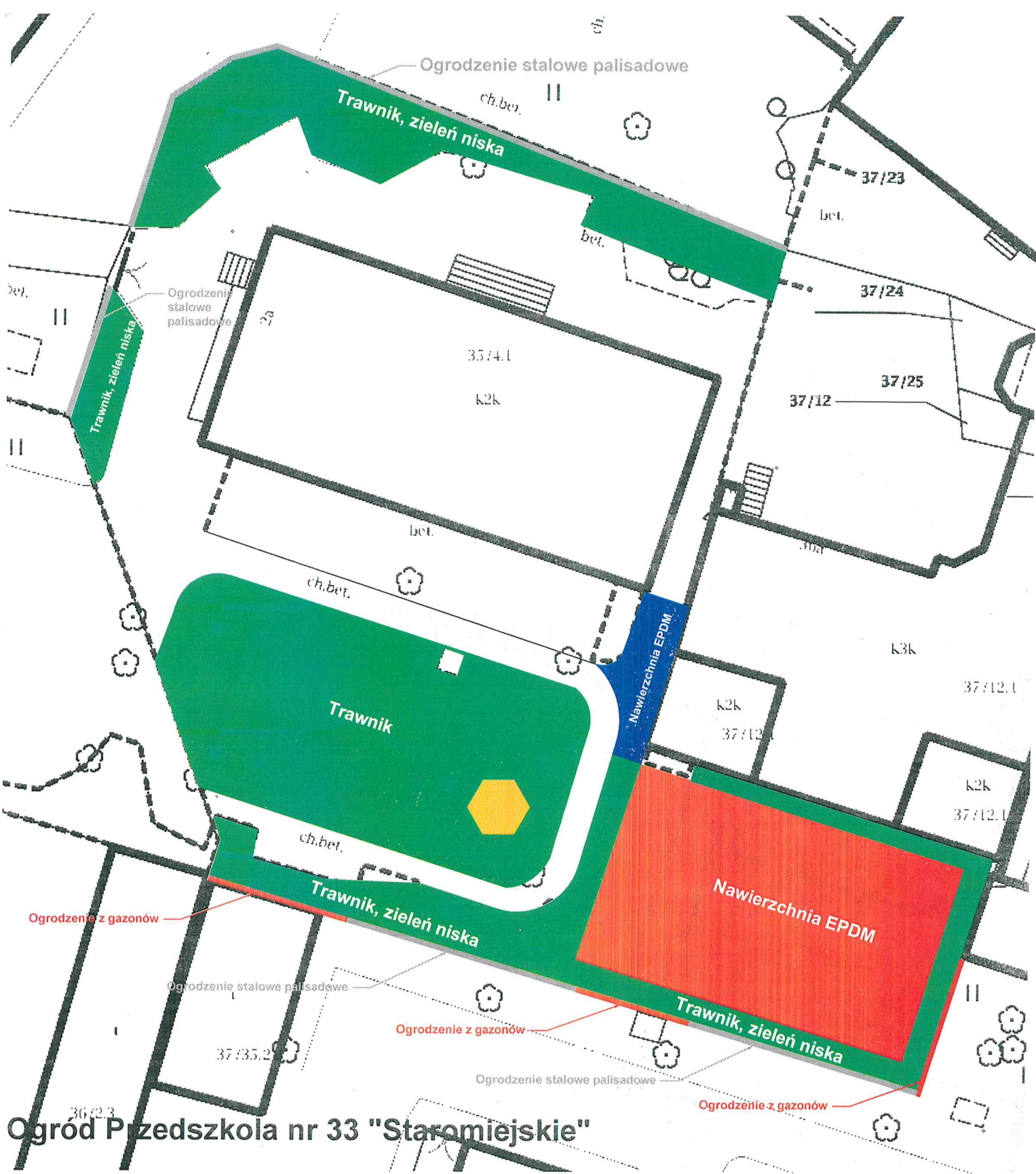


**Ogrodzenie palisadowe, metalowe
na podmurówce z bloczków łupanych**



Ogrodzenie z gazonów betonowych

2
0



Ogród Przedszkola nr 33 "Staromiejskie"