

Formularz poprawkowy projektów Wrocławskiego Budżetu Obywatelskiego 2015

1. Informacje o projekcie

a) Numer projektu:

661

b) Nazwa projektu:

Osiedle ogród — Bezpieczeństwo i rekreacja w miejscu zamieszkania. Aleja. Założenie ogrodowo-parkowe w obrębie ulic: Grudziądzka, Krzywoustego, Brucknera, Kętrzyńska, Giżycka.

c) Lokalizacja projektu: (wypełnić tylko w wypadku zmiany lokalizacji projektu)

adres:

numer geodezyjny działki (na podstawie www.geoportal.wroclaw.pl):

2. Ustosunkowanie się do wyników weryfikacji lub opis zmian

(wystarczy potwierdzić to co zostało zapisane w wynikach weryfikacji lub zaproponować zmiany. Na dalszym etapie WBO zostaną one zweryfikowane przez jednostki merytoryczne Urzędu do końca sierpnia 2015 a lider o wynikach weryfikacji zostanie poinformowany w formie opublikowanej uchwały Rady Miejskiej Wrocławia zarządzającej konsultacje/głosowanie nad projektami do WBO2015)

W wyniku porozumienia

dotyczących wspólnych zakresów i tego samego obszaru postanawiamy:

1. Połączyć oba projekty pod wspólnym numerem 661.
2. Po wspólnych ustaleniach przyjąć w całości zakres projektu nr 661 z niewielkimi zmianami.
- 3.
4. Po opracowywaniu dokumentacji technicznej i określeniu ostatecznego budżetu, jeśli ilość środków finansowych będzie wystarczająca, prosimy o zwiększenie ilości lamp.
5. Wnosimy o ustalenie nowego brzmienia Uzasadnienia dla projektu nr **712**, prezentowanego na stronie internetowej WBO. Treść nowego Uzasadnienia poniżej:

Uzasadnienie:

1. Projekt wpisuje się w ideę „Wrocław - Europejska Stolica Kultury 2016” (Aplikacja: Miasto parków i ogrodów).
2. Założenie urbanistyczne wraz z zabudowaniami przy ul. B. Krzywoustego i ul. Grudziądzkiej objęte jest pełną ochroną konserwatorską (nr rej. zabyt. A/1057, decyzja Wojewódzkiego Konserwatora Zabytków we Wrocławiu, 12 maja 2008).
3. Powódź z 1997 r. przyczyniła się do jego znacznej degradacji.
4. Aleja stanowi główny ciąg pieszy – łącznik osiedlowy - łączy osiedle i przystanki autobusowe przy ul. B. Krzywoustego z ul. Kętrzyńską i Brucknera, przy której zlokalizowany jest kościół parafialny Matki Bożej Miłosierdzia (liczącej ponad 6000 parafian) i 3 szkoły: Gimnazjum Nr 39, Gimnazjum Nr 49 i Liceum Ogólnokształcące Nr XIV oraz przychodnię i sklepy

5. Podniesienie bezpieczeństwa i standardu życia: aleja parkowa ma silnie zniszczoną nawierzchnię i w okresach deszczowych oraz okresie jesień-zima-wiosna jest całkowicie wypełniona wodą i błotem, co znacznie utrudnia korzystanie z niej, a czasem staje się ono niemożliwe.
6. Aleja jest wykorzystywana do realizacji cyklicznych parafialnych uroczystości: m.in. Droga Krzyżowa
7. Założenie urbanistyczne stanowi przykład umiejętnego zaplanowania i połączenia funkcji ogrodów działkowych z funkcją rekreacyjną dla mieszkańców osiedla wiąże się z ideą miasta ogrodu Ebenezer Howarda z 1898 r.

Długookresowe cele projektu to:

1. Integracja mieszkańców i rekreacja w miejscu zamieszkania dla około 3 tys. mieszkańców w bezpośrednim sąsiedztwie.
2. Wzrost identyfikacji mieszkańców z miejscem zamieszkania.
3. Podniesienie standardu życia.
4. Przywrócenie miejscu wysokiej rangi w skali Osiedla Karłowice-Różanka i w skali Miasta.

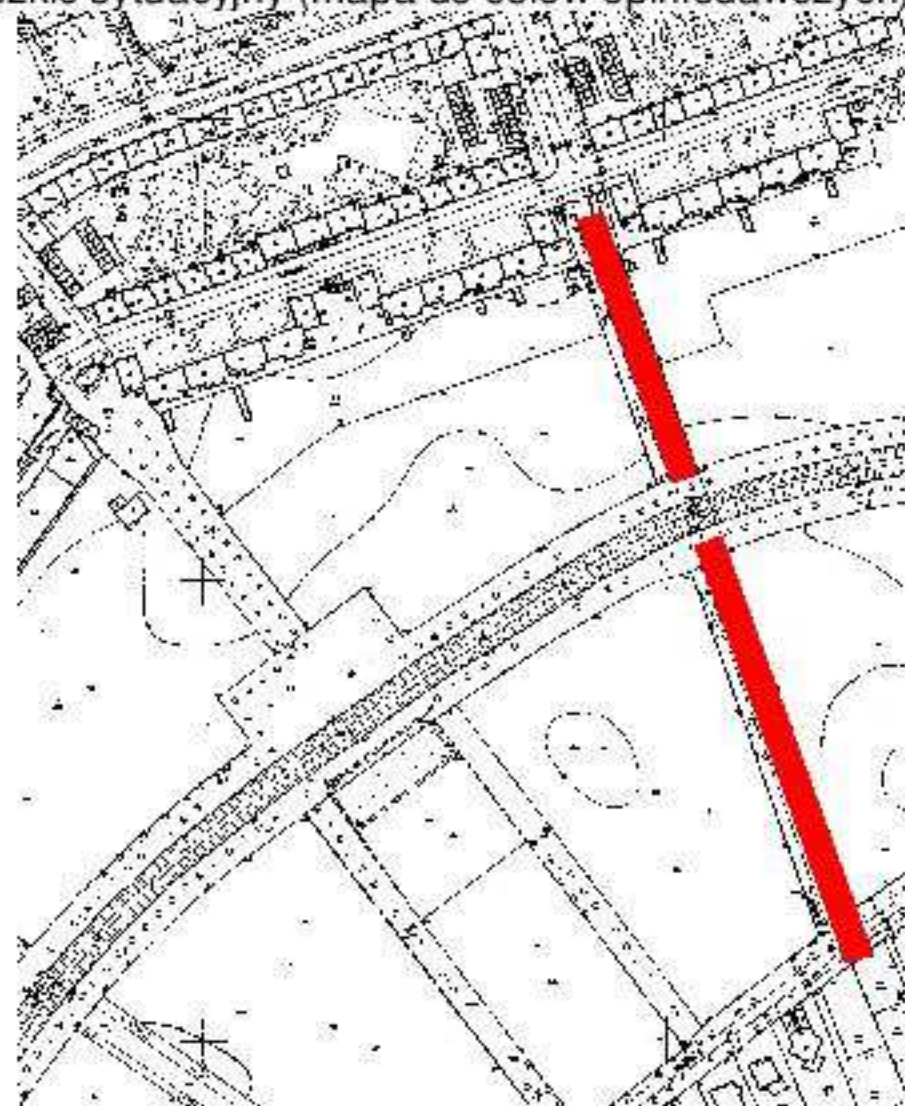
Wysokość finansowania, które zakłada projekt nr 661 to **500** tys. zł.

3. Uwagi

1. Koncepcja uzyskała pozytywną opinię Miejskiego Konserwatora Zabytków (w załączeniu).
2. Na terenie będącym przedmiotem opracowania w latach 2008 – 2010 Stowarzyszenie Obywatelskie Porozumienie Mieszkańców „Wokół Ogrodu” we współpracy z Radą Osiedla Karłowice-Różanka i ROD „Wytchnienie” prowadziło akcję społeczną „Wiosenne porządki”, w której mieszkańcy okolicznych osiedli oraz uczniowie szkół brali czynny udział.
3. W 2010 roku na terenie ogrodu – parku zorganizowano festyn z okazji Jubileuszu 80-lecia osiedla.
4. Osiedle wraz z założeniem ogrodowo parkowym jest ujęte w publikacjach rodzimych i zagranicznych, m. in. w "Przewodniku po architekturze modernistycznej **Breslau I Wrocław**", Konstanze Beelitz i Niclas Foerster, który zachęca do odwiedzin miejsca. W 2016 r. Wrocław będzie Europejską Stolicą Kultury. Odwiedzi go liczne grono pasjonatów architektury i miejsca. Będzie to wizytówką Wrocławia w tym czasie.
5. W bezpośrednim sąsiedztwie, w obrębie **kwartału** zabudowy mieszka ok. 5 tys. mieszkańców korzystających z otwartych terenów zieleni rekreacyjnej. Z tego terenu korzystają też mieszkańcy okolicznych osiedli: Kowale, Zacisze, Karłowice, Kromera. Jest to dodatkowe około 10 tys. Użytkowników - rodziny z dziećmi, osoby w podeszłym wieku.

Załączniki

Zał. 1 szkic sytuacyjny (mapa do celów opiniodawczych)

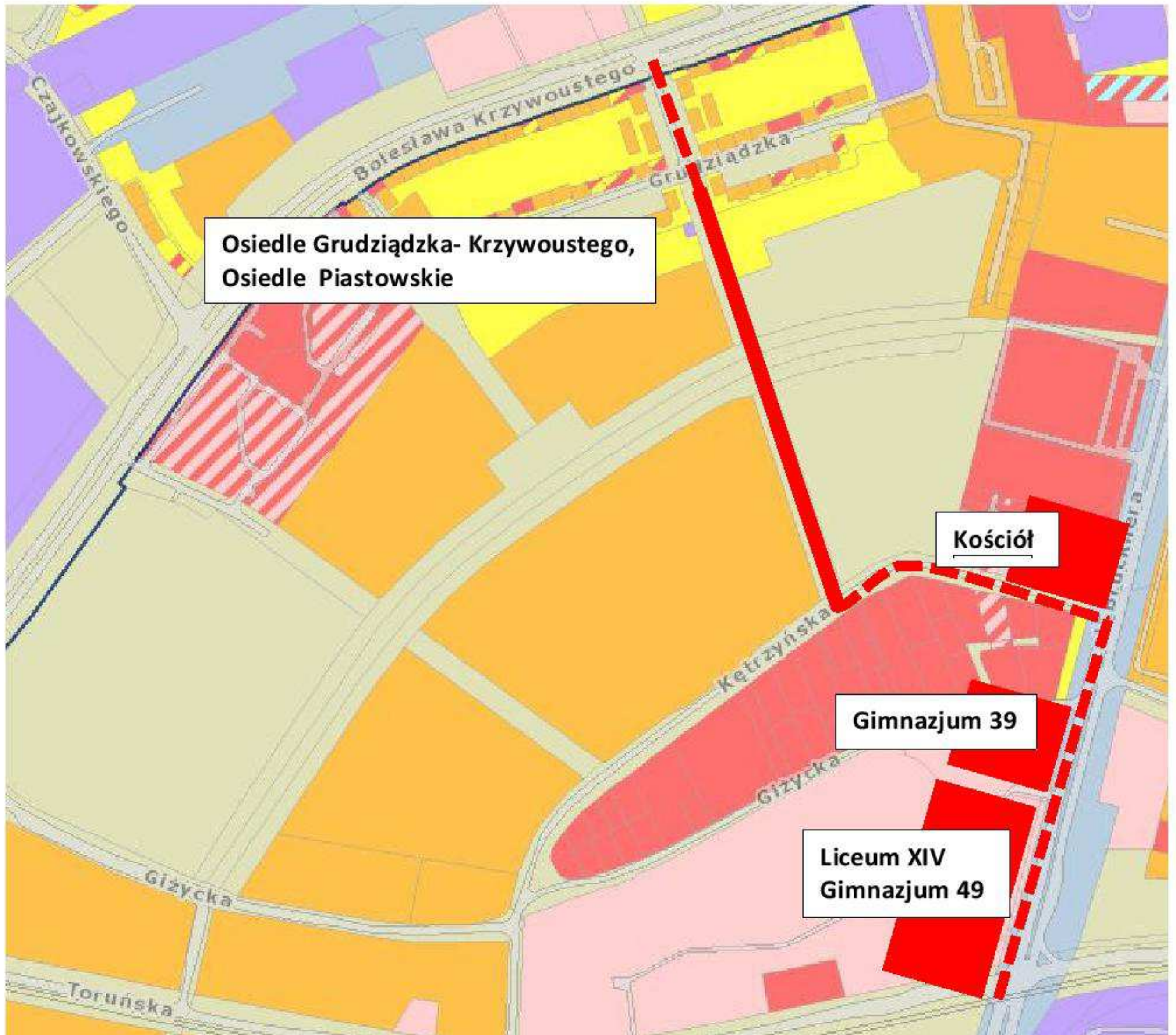


LEGENDA






Aleja z oświetleniem

Mapa własności z zaznaczonymi obiektami: aleja, dojścia, obiekty użyteczności publicznej.



LEGENDA

-  Obiekty użyteczności publicznej
-  Aleja z oświetleniem
-  Trasa dojścia do szkół i osiedla

