





Prezydent Wrocławia  
 Zarząd Geodezji, Kartografii i  
 Katastru Miejskiego we Wrocławiu  
 Poswiadcza się zgodność niniejszej mapy z oryginałem przyjętym  
 do państwowego zbioru geodezyjnego i kartograficznego  
 w dniu 07.07.11 i zaświadczonym  
 pod nr 101/11  
 Niniejsza mapa może służyć  
 do celów projektowych  
 i dokumentacji, o którym mowa w art. 34 ustawy  
 o PRAWO BUDOWLANE (jeżeli tekst  
 Dz.U. z 2007 r. nr 150, poz. 226 z późniejszymi zmianami)  
 Wzrost: 1,70 m, Ciężar ciała: 70 kg, Data: 07.07.11  
 STARSZY GEODETA (imię i nazwisko, podpis, pieczęć)  
 (imię i nazwisko, podpis, pieczęć)

Prezydent Wrocławia  
 Zarząd Geodezji, Kartografii  
 i Katastru Miejskiego we Wrocławiu  
 (Reprodukowanie, rozpowszechnianie i zoro-  
 wadzenie niniejszej publikacji wymaga  
 zezwolenia, o którym mowa w art. 17 ustawy  
 z dnia 17 maja 1989 r. o prawach geodezyjnych  
 i kartograficznych (Dz.U. z 1989 r. nr 150,  
 z późniejszymi zmianami)  
 Ewa Nowa

**LEGENDA**

-  drzewa do usunięcia 7szt
- DROGI/NAWIERZCHNIE:**
-  pow.utwardzona (chodnik) 244m<sup>2</sup>
-  powierzchnia utwardzona (droga, miejsca parkingowe) 392m<sup>2</sup>
-  powierzchnia biologicznie czynna 283m<sup>2</sup>

**LEGENDA**  
 — GRANICA OPRACOWANIA

OCŁAW  
 b. PARTYNICE  
 W1202216348122243  
 a1a 1:500

**MAPA ZASADNICZA  
 DO CELÓW OPINODAWCZYCH**  
 1. Mapa wektorowa opracowana w technologii AutoCAD  
 MicroStation na podstawie matrycy mapy zasadniczej  
 wydrukowanej w ZGKIKM we Wrocławiu.  
 2. Układ współrzędnych '2000'.  
 3. Pozycja odniesienia: 'Kronstadt 1986'.  
 4. Treść wektorowa opracowana wg instrukcji K-1 Podstawy mapy krajoz  
 z dnia 1.06.1995r.

22.423.4.4  
 ZALĄCZNIK DO DECYZJI  
 o ustaleniu lokalizacji inwestycji celu pu  
 Lokalizacja: Wrocław, ul. Mysłowicka 44  
 Zup. PRET...

ZARZĄD GEODEZJI, KARTOGRAFII  
 I KATASTRU MIEJSKIEGO  
 we Wrocławiu  
 Biuro Mapy Zasadniczej  
 51-163 Wrocław, Al. Marcina Strómiara 44  
 tel. 071-32-72-351 do 353



WIZUALIZACJA ARCHITECTURALNA  
 50-141 Wrocław, pl. Nowy  
 (16)  
 07.02.2011