

WYSPA SKARBÓW – ZAGOSPODAROWANIE TERENU ZRUJNOWANEGO FORTU
PRZY ULICY SKARBOWCÓW NA MIEJSKIE CENTRUM REKREACJI

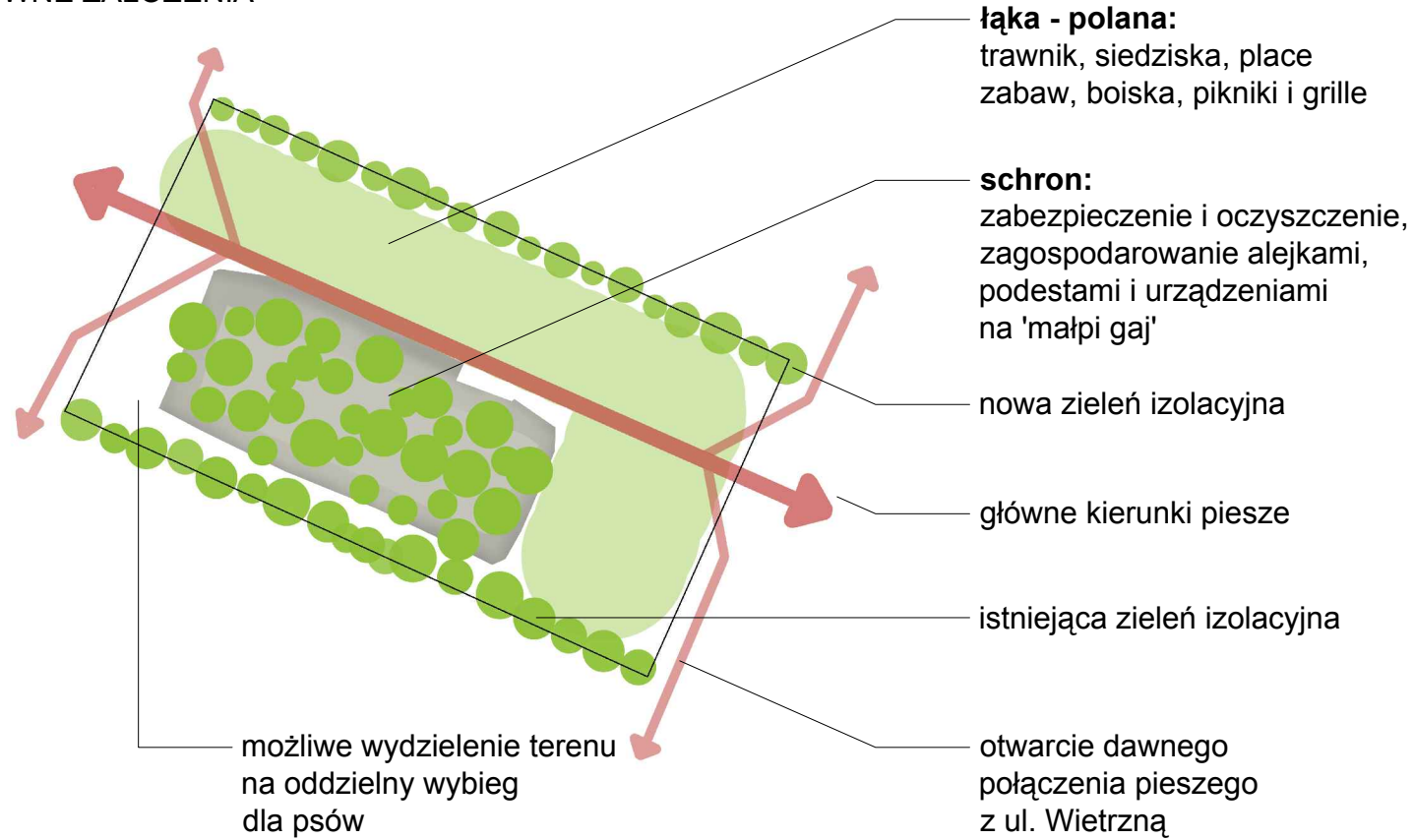


TOWARZYSTWO
UPIĘKSZANIA
MIASTA
WROCŁAWIA



Wrocławski
Budżet
Obywatelski

GŁÓWNE ZAŁOŻENIA



SCHEMAT PODZIAŁU FUNKCJI



HISTORIA MIEJSCA

Schron przy ul. Skarbowców we Wrocławiu powstał w 1893 roku jako Fort Piechoty Nr 15. Obiekt około roku 1912 poddano modernizacji i częściowej przebudowie. W latach 60-tych XX wieku schron został wysadzony w powietrze, potężny wybuch zniszczył środkową część obiektu - pozostawiając zgłiszcza i poprzestawiane ogromne, masywne bloki wielowarstwowych stropów, które następnie jedynie częściowo przysypano ziemią. Tak pozostawioną ruinę obrosły drzewa. W następnych latach na przyległym terenie powstało schronisko dla zwierząt, dla których teren dawnego schronu stanowił wybieg. W 2010 roku schronisko zostało przeniesione do nowej placówki a działkę oczyszczono z zabudowań i pozostawiono otwartą i niezagospodarowaną. Obecnie jest to martwy i niebezpieczny punkt w sercu dzielnicy, czekający na nowy pomysł i nowe życie.

PROPONOWANE ZAGOSPODAROWANIE

Wobec ogromnych kosztów ewentualnej rozbiórki i utylizacji gruzowiska koncepcja zakłada jego zachowanie, odpowiednie zabezpieczenie i wykorzystanie unikalnych walorów przestrzennych. Górka dawnego schronu wraz z przyległą polaną staną się tłem dla nowej - atrakcyjnej i wielofunkcyjnej przestrzeni osiedlowej rekreacji i wypoczynku. Ma ona w zamierzeniu odpowiadać na wielorakie potrzeby mieszkańców osiedla i dzielnicy. Planowany program dla terenu parkowego obejmuje część rekreacyjną na schronie, przestrzeń rekreacyjną i wypoczynkową na polanie oraz plac zabaw w formie krajobrazowej. Przez teren parku przebiega pieszego połączenie, łączące ulice Skarbowców z Pogodną, które stanie się główną aleją parku - zachęcającą do wejścia w interakcję z sąsiadującą zrewitalizowaną przestrzenią i otoczone miejscami do siedzenia ułatwiającymi integrację mieszkańców. Schron pokryty zostanie systemem pajęczyn z lin, pełniących funkcję 'małpiego gaju' - twierdzy do zdobycia. Różnorodność wykorzystania elementów wspinaczki oraz możliwość odpoczynku na hamakach, rozwieszonych między gęstymi drzewami, będzie nietypowym sposobem spędzania wolnego czasu na świeżym powietrzu. Naprzeciw schronu znajdzie się łąka z dużą ilością miejsca do grillowania, pikników, gry w piłkę, nie zabraknie też elementu parkowego z ławkami i dedykowanym miejscem do wyprowadzania psów. Celem tego miejsca ma być integracja społeczna, stworzenie bezpiecznej i spokojnej przestrzeni dla wszystkich.

PRZYKŁADOWY PLAN ZAGOSPODAROWANIA





WYSPA SKARBÓW – ZAGOSPODAROWANIE TERENU ZRUJNOWANEGO FORTU
PRZY ULICY SKARBOWCÓW NA MIEJSKIE CENTRUM REKREACJI



TOWARZYSTWO
UPIĘSZANIA
MIASTA
WROCŁAWIA



Wrocławski
Budżet
Obywatelski




WYSPA SKARBÓW – ZAGOSPODAROWANIE TERENU ZRUJNOWANEGO FORTU
PRZY ULICY SKARBOWCÓW NA MIEJSKIE CENTRUM REKREACJI



TOWARZYSTWO
UPIĘSZANIA
MIASTA
WROCŁAWIA






WYSPA SKARBÓW – ZAGOSPODAROWANIE TERENU ZRUJNOWANEGO FORTU
PRZY ULICY SKARBOWCÓW NA MIEJSKIE CENTRUM REKREACJI



TOWARZYSTWO
UPIĘKSZANIA
MIASTA
WROCŁAWIA



Wrocławski
Budżet
Obywatelski



PRZYKŁAD ARANŻACJI POWIERZCHNI SCHRONU URZĄDZENIAMI REKREACYJNYMI



WYSPA SKARBÓW – ZAGOSPODAROWANIE TERENU ZRUJNOWANEGO FORTU
PRZY ULICY SKARBOWCÓW NA MIEJSKIE CENTRUM REKREACJI



TOWARZYSTWO
UPIĘKSZANIA
MIASTA
WROCLAWIA

Wrocławski
Budżet
Obywatelski