Zielony Borek

pierwszy etap rewitalizacji osiedla

odtworzenie XIX-wiecznego ronda z zieleńcem
(Aleja Wiązowa x Aleja Lipowa)







Celem projektu jest odtworzenie historycznego ronda z zieleńcem na przecięciu Alei Wiązowej i Alei Lipowej – elementu charakterystycznego dla unikatowej XIX-wiecznej urbanistyki Borka. Nowy chodnik, ławki, uspokojony ruch drogowy oraz podświetlone nasadzenia poprawią bezpieczeństwo, mikroklimat i estetykę tego miejsca.

Lokalizacja na planie miasta

Plany i zdjęcia historyczne

rondo na zdjęciu lotniczym, **1938**

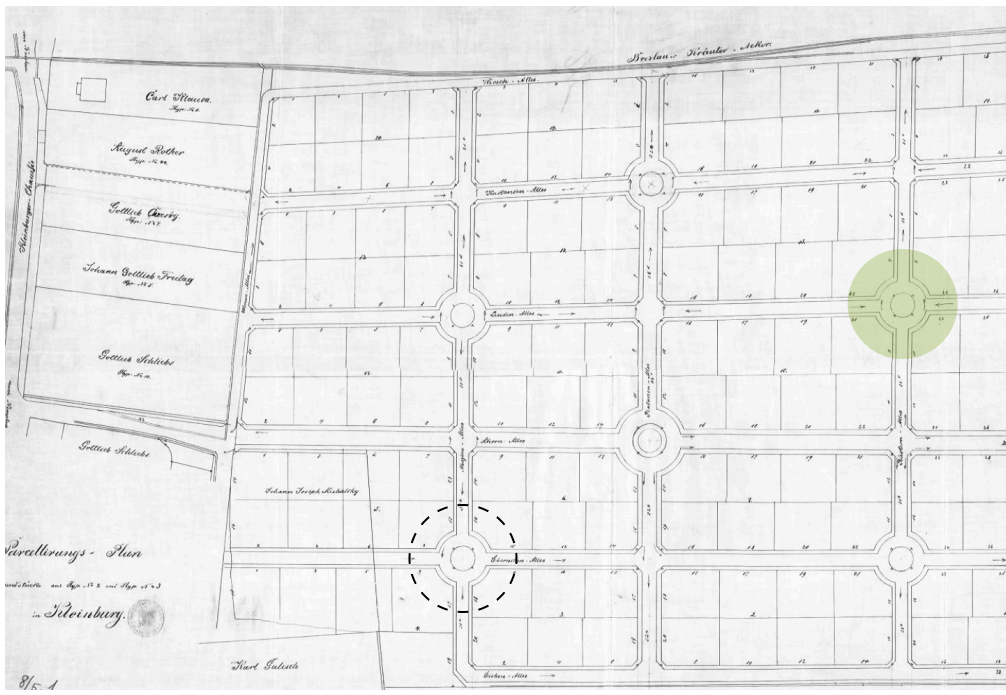

Borek, plan parcelacji osiedla, **1871**
przerywaną kreską zaznaczono rondo widoczne na pocztówce obok

Rondo między Aleją Jarzębinową i Aleją Akacjową na pocztówce, **1898**

rondo na planie miasta, **1934**

rondo na planie sieci kanalizacyjnej, **1938**
po lewej stronie widoczne jest zachowane do dziś rondo na przecięciu Alei Jarzębinowej i Alei Wiązowej, po prawej rondo projektowane (kolor zielony)

Koncepcja rewitalizacji osiedla Borek

W 2021 roku na zlecenie Urzędu Miasta Wrocławia, biuro projektowe Tecla opracowało projekt rewitalizacji osiedla Borek.

Koncepcja przewiduje m.in. wprowadzenie **“deszczowych rond”,** które pomagają w zagospodarowaniu wody opadowej i przeciwdziałaniu efektowi miejskich wysp ciepła.

Niniejszy projekt wpisuje się w tę koncepcję.

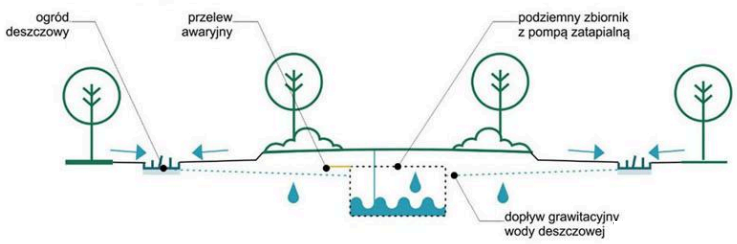

Zakres projektu

- centrum ronda - zieleniec z nasadzeniami i punktowym podświetleniem zieleni
- lokalizacja ławek
- nawierzchnia chodników do naprawy
- zakres opracowania