

RAPORT

zielony KLIN południa

Konsultacje zagospodarowania terenu zieleni pomiędzy
ul. Smardzowską, Asfaltową Buforową i Wspólną



WROCŁAW
ROZMAWIA

1 | O KONSULTACJACH

1. TERMIN KONSULTACJI

24.05 do 16.06.2019 r.

2. PRZEDMIOT KONSULTACJI

Przedmiotem konsultacji był sposób zagospodarowania zielonego KLINA południa Wrocławia (tzw. „Klina Wojszyckiego”). Jest to teren znajdujący się na następujących działkach: 1/73 (część), 1/82, 1/83 (część), 3/3 (część), AM-8, Obręb: Wojszyce, dz. 8, AM-14, Obręb: Wojszyce, dz.: 1/2, 4/6, 4/8 (część), 4/11, AM-15, Obręb: Wojszyce, dz.: 1/1, 1/2, 1/3, 2/1, 2/2, 2/3, AM-18, Obręb: Wojszyce, dz.: 5, 10/1, 10/2 (część), 10/3, 11/1, 11/2, 11/3, AM-19, Obręb: Wojszyce, dz.: 3/3, 6/1, 6/2, 6/3, 7/1, 7/2, 7/3, 8/1, 8/2, 8/3, 10, 11, 12 (część), AM-21, Obręb: Wojszyce oraz dz.: 7/1, 10/1, AM-5, Obręb: Jagodno wraz z niezbędnym buforem zapewniającym opracowanie koncepcji.

Zielony KLIN południa to szczególny obszar w przestrzeni miasta. W Studium uwarunkowań i kierunków zagospodarowania przestrzennego Wrocławia włączony został w strefę zieleni dominującej, obejmującej obszary kluczowe z punktu widzenia ochrony wartości przyrodniczych, ochrony korytarzy ekologicznych i bioróżnorodności miasta. Klin południa jest również jednym z najistotniejszych otwartych obszarów, które umożliwiają przewietrzanie miasta. Przez nie bowiem czyste powietrze z obrzeży napływa do centrum. Nie powinien być więc zabudowywany, a powinien stanowić miejsce obserwowania przyrody oraz wypoczynku i rekreacji dla mieszkańców pobliskich osiedli.



3. ZAKRES KONSULTACJI WRAZ Z AKTUALNYM STANEM

Konsultowany był sposób zagospodarowania ww. terenu, zgodnie z przepisami prawa umożliwiającymi Gminie Wrocław pozyskanie gruntów. Konsultacje miały na celu zebranie rekomendacji i pomysłów na zagospodarowanie terenu, przy założeniu, że będą związane z aktywnym wypoczynkiem w zieleni. Nie zostało zaznaczone, jaki procent powierzchni terenu mają zajmować terenowe urządzenia sportowe.

Zielony KLIN południa Wrocławia (obszar o łącznej powierzchni ponad 63 ha na styku dwóch wrocławskich osiedli Jagodna i Wojszyc, pomiędzy ul. Buforową a Smardzowską) to teren użytkowany obecnie rolniczo, będący własnością Skarbu Państwa – Krajowego Ośrodka Wsparcia Rolnictwa. Obowiązujące przepisy dopuszczają nieodpłatne przekazanie jednostce samorządu terytorialnego działek na własność¹. Muszą być jednak przeznaczone w miejscowym planie zagospodarowania przestrzennego bądź studium uwarunkowań i kierunków zagospodarowania przestrzennego na realizację inwestycji m.in. w zakresie edukacji publicznej, pomocy społecznej, ochrony zdrowia, kultury i kultury fizycznej. Ten warunek został spełniony. Do wniosku o przejęcie konieczne jest także dołączenie koncepcji zagospodarowania terenu, terminu realizacji inwestycji oraz źródeł jej finansowania. Ponadto warunkiem niezbędnym do zawarcia umowy nieodpłatnego przekazania nieruchomości jest uzyskanie zgody dyrektora generalnego Krajowego Ośrodka Wsparcia Rolnictwa oraz ministra rolnictwa.

W obowiązującym miejscowym planie zagospodarowania przestrzennego (Uchwała Nr XLVI/1406/10 Rady Miejskiej Wrocławia z dnia 25 lutego 2010 r. w sprawie uchwalenia miejscowego planu zagospodarowania przestrzennego zespołu urbanistycznego Jagodno-Wojszyce we Wrocławiu) obszar oznaczony jest symbolami 2ZP1,6ZP1, 7ZP1,8ZP1 i 13ZP1 i może być przeznaczony na: zielenią parkową, ogrody tematyczne, kryte urządzenia sportowe, terenowe urządzenia sportowe, place zabaw, wieże widokowe, parki rozrywki, ogrody działkowe.

4. CELE KONSULTACJI

Celem konsultacji było zebranie wskazówek do przygotowania koncepcji zagospodarowania terenu oraz podniesienie świadomości mieszkańców i ich zaangażowania w zakresie możliwości zagospodarowania zielonego KLINA południa. Adresatami konsultacji byli mieszkańcy Wrocławia, użytkownicy przestrzeni publicznej, w szczególności osiedli znajdujących się w południowej części miasta, tj. Wojszyce i Jagodno.

¹Zgodnie z art. 24 ust. 5 pkt. 1 lit c ustawy z dnia 19 października 1991 r. o gospodarowaniu nieruchomościami rolnymi Skarbu Państwa (tj. Dz.U. z 2018 r., poz. 91, z późn. zm.) przedmiotem przekazania na rzecz gminy mogą być nieruchomości przeznaczone w miejscowym planie zagospodarowania przestrzennego lub w studium uwarunkowań i kierunków zagospodarowania przestrzennego gminy na cele związane z realizacją inwestycji infrastrukturalnych służących wykonywaniu zadań własnych w zakresie wodociągów i zaopatrzenia w wodę, kanalizacji, usuwania i oczyszczania ścieków komunalnych, utrzymania czystości i porządku oraz urządzeń sanitarnych, wysypisk i unieszkodliwiania odpadów komunalnych, ochrony zdrowia, pomocy społecznej, edukacji publicznej, kultury i kultury fizycznej, zakładania lub rozszerzania cmentarzy komunalnych.

5. PROMOCJA KONSULTACJI

- ✓ **dedykowana strona WWW** poświęcona konsultacjom:
<https://www.wroclaw.pl/rozmawia/zielony-klm-poludnia> oraz strona miasta: wroclaw.pl (aktualności)
- ✓ **ogłoszenie w Biuletynie Informacji Publicznej UMW:**
<http://bip.um.wroc.pl/artukul/127/39600/zielony-klm-poludnia>
- ✓ **newsletter Centrum Sektor 3** oraz strona <http://www.sektor3.wroclaw.pl/aktualnosci/>
- ✓ **portale społecznościowe** – strony na Facebooku:

Wrocław Rozmawia, FEPS, Wrocław Lokalnie, Zielony Wrocław, Zielony Klin Południowego Wrocławia, Osiedle Jagodno
- ✓ promocja za pomocą plakatów rozwieszonych na osiedlach Wojszyce i Jagodno i ulotek wrzuconych do skrzynek pocztowych w okolicy konsultowanego terenu
- ✓ promocja za pośrednictwem rad osiedli Jagodno i Wojszyce
- ✓ tabliczki z odnośnikiem do strony internetowej wbite na obrzeżach konsultowanego terenu



2 | PRZEBIEG KONSULTACJI

1. Metodologia i sposób prowadzenia konsultacji

Proces konsultacji przebiegał dwuetapowo. Z jednej strony mieszkańcy mieli możliwość zgłaszania pomysłów i uwag poprzez formularz elektroniczny zamieszczony na stronie Wrocław Rozmawia, dostępny od 24.05 do 14.06.2019 r. Z drugiej strony odbyły się dwa spotkania, w czasie których mieszkańcy zapoznali się ze stanem faktycznym obszaru klina pomiędzy osiedlami Jagodno i Wojszyce oraz mieli możliwość zgłoszenia wszystkich pomysłów dotyczących jego zagospodarowania. Spotkania były również okazją do dyskusji i ustalenia wspólnych priorytetów dla uczestniczących w spotkaniach osób (w dwóch spotkaniach uczestniczyło ponad 60 mieszkańców). Konsultacje były prowadzone przez profesjonalnych moderatorów z dwóch organizacji pozarządowych: Fundacji na Rzecz Studiów Europejskich i Stowarzyszenia Żółty Parasol.



2. Przebieg spotkań

Oba spotkania miały bardzo podobny przebieg. Po przywitaniu i krótkim wprowadzeniu przez moderatorów na temat zasad konsultacji i sztuki dyskusji Magdalena Argasińska z Biura Ochrony Przyrody i Klimatu Urzędu Miejskiego Wrocławia zaprezentowała stan prawny oraz plany magistratu co do przejścia obszaru Klina i jego zagospodarowania. Główne założenia to:

- przejście z terenów użytkowanych rolniczo do funkcji rekreacyjno-sportowych, czyli tworzenie miejsca do uprawiania sportu w zieleni,
- utrzymanie funkcji przewietrzania miasta,

- dbanie o użyteczność obszaru pod względem bioróżnorodności (obszary dzikiej przyrody są potrzebne i powinny zostać zachowane),
- po opracowaniu koncepcji zagospodarowania terenu i przedłożeniu jej Krajowemu Ośrodkowi Wsparcia Rolnictwa ten może przekazać teren Gminie. W tym momencie miasto Wrocław będzie miało 10 lat na zrealizowanie inwestycji.

Następnie był czas na pytania i odpowiedzi ze strony mieszkańców do Magdaleny Argasińskiej oraz urzędniczek reprezentujących Zarząd Zieleni Miejskiej. W kolejnej części miała miejsce prezentacja krótkiego filmu autorstwa społeczników z grupy Nasze Wojszyce poświęconego Klinowi.

Po powyższych nadszedł czas na moderowaną rozmowę oraz zbieranie propozycji od mieszkańców. Na rozwieszonych flipchartach zostały zapisane uwagi dotyczące tego, co obecnie tworzy charakter Klina, co należy zachować i co mogłoby się, zdaniem mieszkańców, znaleźć na tym terenie. Uczestnicy drugiego spotkania na Wojszycach mieli okazję odnieść się do postulatów zgłoszonych w czasie pierwszego spotkania na Jagodnie. Stąd wnioski z obu spotkań dopełniały się i zostały poddane dyskusji, co poza wskazaniem pomysłów umożliwiło też ich wstępną priorytetyzację.



3 | EFEKT KONSULTACJI

1. Pomysły na zagospodarowanie i funkcjonowanie Klina wskazane przez uczestników spotkań:

KULTURA FIZYCZNA	
Co jest, czyli stan obecny	
rowerzyści już korzystają z terenu Klina, ale jest problem z kurzem i separacją ruchu	
seniorzy trenujący nordic walking	
Co chcemy zachować?	
	wysoki lub średni priorytet
obecnie istniejące funkcje – możliwość jazdy na rowerze w terenie, nordic walkingu, biegania, długich spacerów	WYSOKI
Co powinno być?	
atrakcje zimowe: lodowisko zewnętrzne, górką saneczkowa	ŚREDNI
stoliki do szachów lub duże pola szachownic z dużymi figurami do przenoszenia np. pod opieką rad osiedli	ŚREDNI
stoły do tenisa stołowego	ŚREDNI
różnorodne boiska: do siatkówki plażowej, zielone boisko do piłki nożnej i inne oraz naturalne zielone tereny (otwarte zielone obszary umożliwiające różnorodną aktywność fizyczną) do uprawiania sportów indywidualnych i zespołowych; boiska do badmintona (osłonięte od wiatru!); korty tenisowe	WYSOKI
ścieżka do biegania + słupki z oznaczonymi km i inne formy umożliwiające i ułatwiające trening biegowy oraz kontrolę postępów	WYSOKI
siłownie zewnętrzne o różnym charakterze, z różnymi urządzeniami pozwalającymi na aktywność osób w różnym wieku i o różnej sprawności fizycznej; ścieżki zdrowia; należy uwzględnić stojaki na rowery przy siłowniach	WYSOKI
plac zabaw dla dzieci, przede wszystkim stworzone z naturalnych	WYSOKI

materiałów wpisujących się w zielone otoczenie, nie oznacza to jednak, że nie powinny być kolorowe; im mniej plastiku, tym lepiej; place zabaw dla dzieci w różnym wieku - od najmłodszych po 13-15-latki; być może place zabaw z wykorzystaniem wody albo wprost wodny plac zabaw	
skatepark	ŚREDNI
pumptrack dla rowerzystów	ŚREDNI
rozdzielenie ciągów rowerowych i pieszych	WYSOKI
naturalne, terenowe, szutrowe, „leśne” ścieżki dla rowerów do jazdy mtb, trekkingowej	WYSOKI
wydzielona trasa dla rolkarzy	ŚREDNI
stworzenie areny – centralnego miejsca umożliwiającego aktywność fizyczną, ale też organizowanie aktywności (samoaktywności) dla mieszkańców; arena powinna łączyć oba osiedla (Jagodno i Wojszyce) i sprzyjać integracji mieszkańców; swoiste miejsce spotkań, z bardzo płynnymi otwartymi funkcjami	WYSOKI
utworzenie „górek” (służących jako górki rowerowe/saneczkowe; naturalne tarasy/wyniesione miejsca widokowe i wypoczynkowe) i „pofalowanie” przestrzeni poprzez wykorzystanie nagromadzonej w czasie prac przy klinie ziemi	ŚREDNI

ZIELEŃ	
Co jest, czyli stan obecny	
spokój charakterystyczny dla terenów zielonych	
rów z wodą (ciek wodny)	
skupiska dzikich drzew	
Co chcemy zachować?	
	wysoki lub średni priorytet
jak najwięcej z już istniejących cennych elementów przyrodniczych, obrośnięty rów z wodą, istniejący drzewostan, miejsca, gdzie jest i/lub może rozwijać się dzika przyroda (w tym kontekście należałoby przygotować analizę, czy i gdzie	WYSOKI

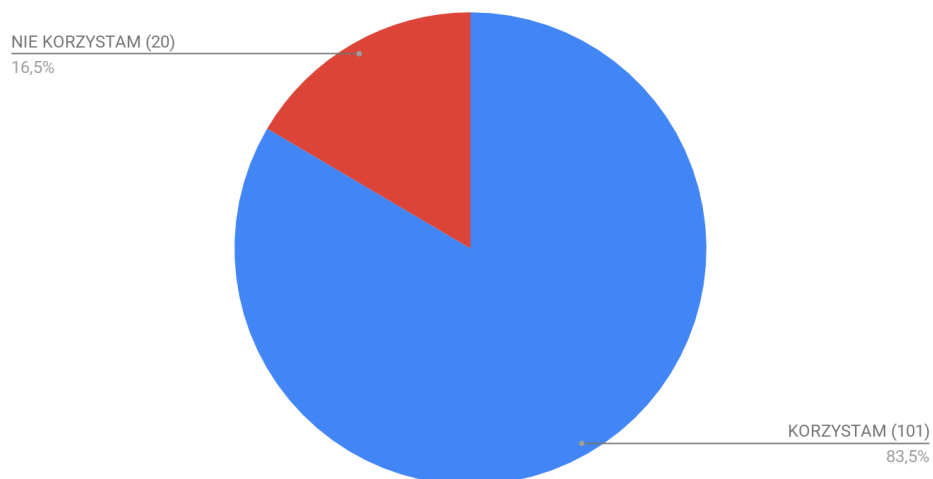
są siedliska, czy i gdzie są korytarze, z których korzystają zwierzęta itd.); siedliska ptaków	
spokój	WYSOKI
Co powinno być?	
zieleń izolacyjna wzdłuż granic z obszarami mieszkalnymi (po obwodzie)	WYSOKI
przyrodnicza ścieżka edukacyjna	ŚREDNI
budki dla nietoperzy, ptaków	ŚREDNI
zapobieganie „zanieczyszczeniu” hałasem: stworzenie strefy ciszy i spokoju, zieleń izolacyjna w odpowiednich miejscach	WYSOKI
zielony labirynt (np. w kukurydzy – nawiązanie do obecnej i historycznej rolniczej funkcji)	ŚREDNI
ogród społeczny, krzewy owocowe, sad (ogólnodostępne)	ŚREDNI
szpalery drzew wzdłuż wszystkich ciągów komunikacyjnych i przy strefach ciszy – dbanie o zacienianie ciągów komunikacyjnych; możliwie duża liczba drzew, biorąc pod uwagę „przewietrzającą” funkcję klina	WYSOKI
możliwie jak największa bioróżnorodność	WYSOKI
powstanie oczek wodnych, niewielkich stawów, innych miejsc z wodą	WYSOKI
łąki kwietne i polany	WYSOKI
korytarze umożliwiające przemieszczanie się zwierzętom (na podstawie wcześniej przygotowanej diagnozy)	ŚREDNI
możliwie duża liczba drzew	WYSOKI
zadbanie o małą retencję	WYSOKI
ogólny charakter parku – „dziki”/naturalny z wyspami rekreacyjnymi	ŚREDNI

INFRASTRUKTURA	
Co powinno być?	
	wysoki lub średni priorytet
konieczność zadbania o infrastrukturę sanitarną, toalety, poidła dla ludzi i dla	WYSOKI

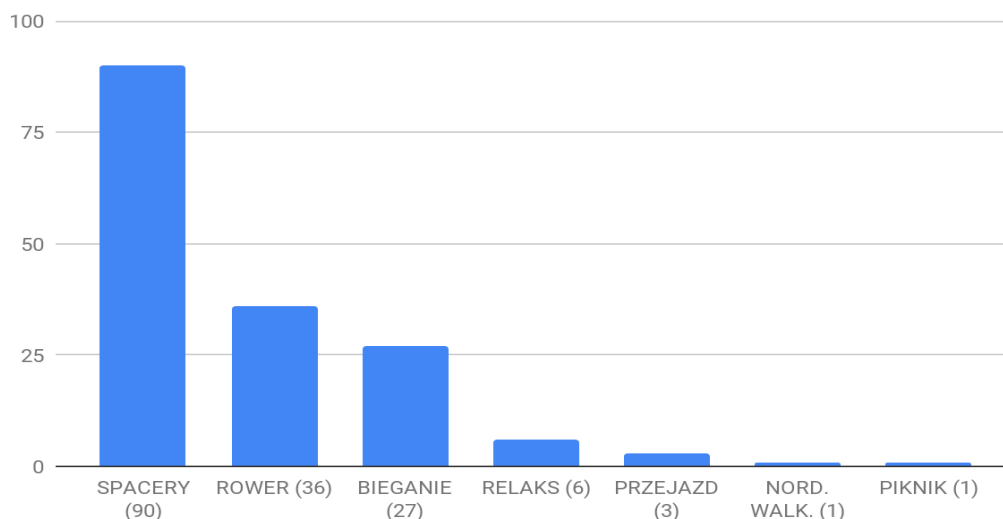
psów	
konieczność zapewnienia dojazdu dla służb	ŚREDNI
infrastruktura na piknik, np. wydzielone miejsce do grillowania (grille stacjonarne) ze stolikami, ławeczkami, koszami na śmieci	WYSOKI
oświetlenie – najlepiej regulowane fotokomórkami; oświetlenie powinno być na ścieżce głównej i w kluczowych strefach, ale powinny być też miejsca mniej lub nieoświetlone ze względu na zwierzęta i potrzebę zachowania przyrodniczego charakteru klina; oświetlone powinno być nie więcej niż ¼ parku; oświetlone mogłyby być ścieżki dla biegaczy oraz miejsca, w których można uprawiać sport np. niektóre siłownie/urządzenia do ćwiczeń	WYSOKI
psi park / wybieg / plac zabaw dla psów z naturalnymi elementami, takimi jak kłody drzew	WYSOKI
unikanie ścisku, kumulacji infrastruktury na jednym obszarze, stworzenie polan/otwartych przestrzeni „dla oddechu”; przemyślana lokalizacja poszczególnych stref / funkcji pod względem generowania hałasu	WYSOKI
zadaszone miejsca odpoczynku „po drodze” (wiaty), odpowiednio rozmieszczona mała infrastruktura, ławki i inne siedziska, z myślą o osobach starszych, które potrzebują przystanku po drodze – ważne, aby były wygodne dla osób starszych i osób z niepełnosprawnościami, np. ławki z oparciem i podłokietnikami	ŚREDNI
przy projektowaniu infrastruktury pamiętanie o potrzebach z niepełnosprawnościami i osób starszych	WYSOKI
kwestia dostępu/dojazdu do parku (skomunikowania parku): parking dla osób niepełnosprawnych, parking dla użytkowników spoza osiedla, np. przy szkole na ul. Asfaltowej; alternatywą dla dojazdu samochodem (i dla tworzenia parkingów) może być wydłużenie planowanej linii tramwajowej i stworzenie pętli przy parku (klinie), tak aby był możliwy dojazd komunikacją publiczną; alternatywnym rozwiązaniem może być również stworzenie bezkolizyjnego przejścia dla pieszych z obecnie planowanej pętli tramwajowej do parku po już istniejącej w tamtym miejscu ścieżce; parkingi powinny być niewielkie, tak aby nie zwiększać ruchu samochodowego i nie ograniczać zielonego terenu	WYSOKI
stacja roweru miejskiego w kilku miejscach	ŚREDNI
duża liczba kubłów na śmieci	WYSOKI
monitoring w kluczowych miejscach/strefach	ŚREDNI
wyznaczone miejsca na food trucki lub inny rodzaj mobilnej gastronomii	ŚREDNI
konieczność połączenia drogowego Jagodna i Wojszyc, łączące drogi; na wszystkich ulicach przecinających przyszły park musi być uspokojony ruch	WYSOKI

2. Opinie mieszkańców zebrane za pośrednictwem formularza elektronicznego zamieszczonego na stronie Wrocław Rozmawia. W trakcie trwania konsultacji wpłynęło 121 opinii.

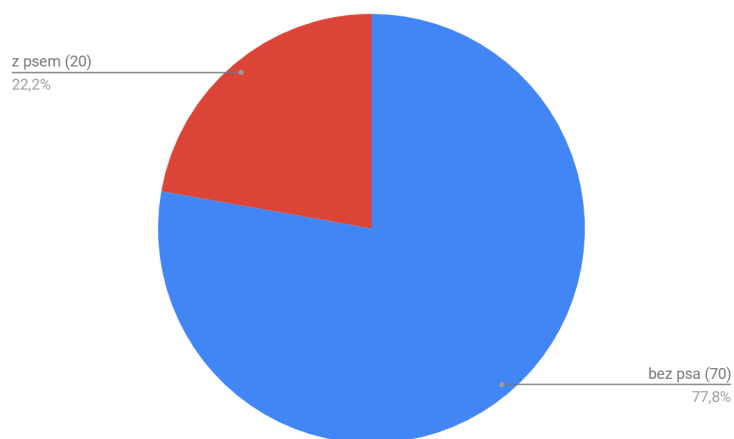
PYTANIE 1a: CZY KORZYSTASZ Z TERENU ZAZNACZONEGO NA MAPIE?



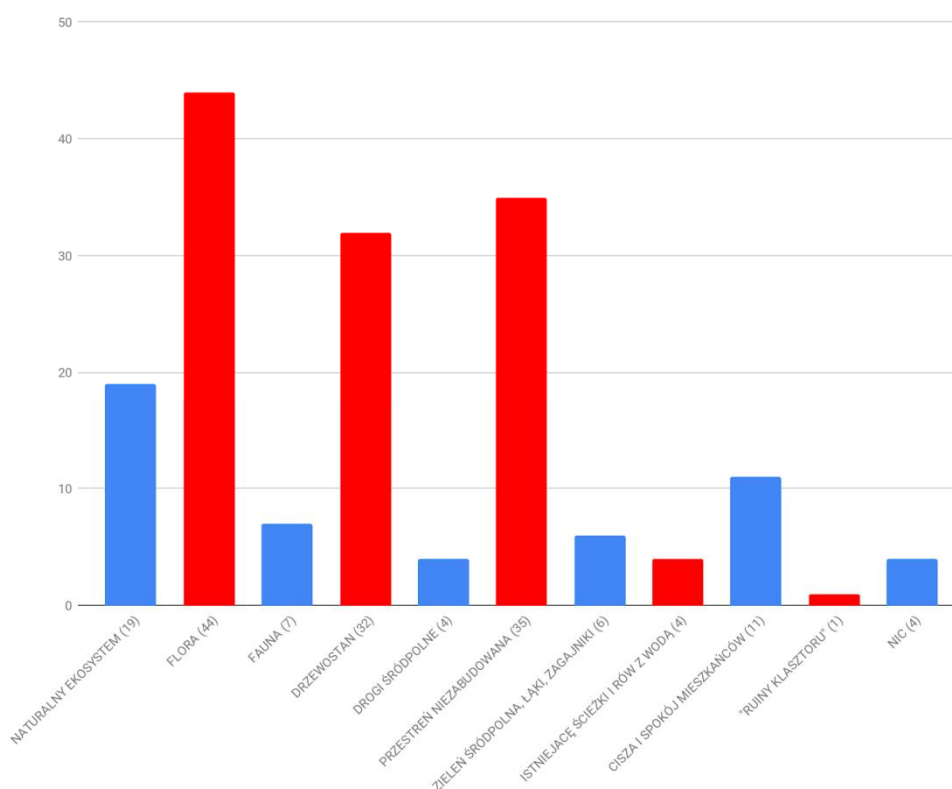
PYTANIE 1b (je li odp. TAK w 1a): W JAKI SPOSÓB KORZYSTASZ Z TERENU ZAZNACZONEGO NA MAPIE?



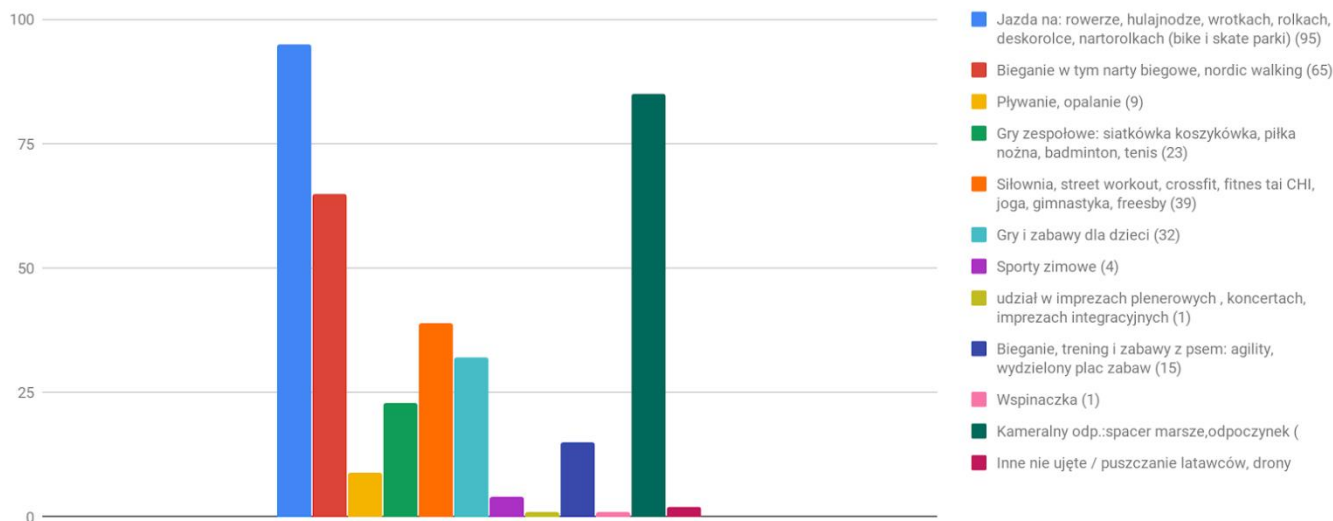
PYTANIE 1c (je li odp. TAK w 1b SPACERY): CZY SPACERUJESZ Z PSEM, CZY BEZ PSA (np. INDYWIDUALNIE, Z RODZIN , ZE ZNAJOMYMI)?



PYTANIE 2: CO TWOIM ZDANIEM JEST NAJCENNIJSZEGO I WARTEGO ZACHOWANIA NA TYM TERENIE ?



PYTANIE 3: JAKIE AKTYWNO CI FIZYCZNE CHCIAŁBY /CHCIAŁABY REALIZOWA NA TERENIE ZAZNACZONYM NA MAPIE?



Infrastruktura sugerowana w ramach powyższych aktywności fizycznych

AKTYWNOŚĆ FIZYCZNA	SUGEROWANE PRZEDSIĘWZIĘCIA/INFRASTRUKTURA
Jazda na: rowerze, hulajnodze, wrotkach, rolkach, deskorolce, nartorolkach (bike i skate parki)	Bikepark, skatepark, tor MTB, pumptrack, trasa rowerowa, wrotkarska z bezkolizyjnymi skrzyżowaniami, stojaki
Bieganie, w tym narty biegowe, nordic walking	_____
Pływanie, opalanie	Jeziorko/zbiornik/oczko wodne, miniplaża
Gry zespołowe: siatkówka, koszykówka, piłka nożna, badminton, tenis	Boiska, korty
Siłownia, street workout, crossfit, fitness, tai chi, joga, gimnastyka, frisbee	Urządzenia wymagane dla tego typu aktywności
Gry i zabawy dla dzieci	Place zabaw dla dzieci, w tym z ruchomymi urządzeniami (pająk, mamut), plac wodny z kolorową fontanną, park edukacyjno-sensoryczny, park linowy, zielony labirynt
Sporty zimowe	Górka do jazdy na nartach, zjeżdżania rowerami
Udział w imprezach plenerowych, koncertach, imprezach integracyjnych	Muszla koncertowa z zapleczem, gastronomia, miejsce na food trucki, toalety
Bieganie, trening i zabawy z psem:	Wybieg, tor przeszkód, kosze na psie odchody

agility, wydzielony plac zabaw	
Wspinaczka	Ścianka wspinaczkowa
Kameralny odpoczynek: spacer, marsze, odpoczynek na kocu na trawie, na ławce z książką, obserwacja przyrody, fotografowanie, grill, pikniki	Wieża widokowa i miejsca widokowe, ścieżki spacerowe, ławki, stoliki, staw z wyspami lęgowymi, strefy wypoczynku, wiata, ostoja
Inne nieujęte / puszczanie latawców, drony	Parkingi

3. Podsumowanie

Dzięki dwóm spotkaniom konsultacyjnym oraz formularzowi opinii, wypełnianemu przez mieszkańców, zebrano wiele rekomendacji, potrzeb i rozwiązań. Zostaną one dokładnie przeanalizowane i posłużą do opracowania dwóch koncepcji. Następnie obie koncepcje zostaną poddane konsultacjom z mieszkańcami.

Zdecydowana większość mieszkańców uczestnicząca w konsultacjach już teraz korzysta z terenu Klinu i za jego największą wartość uznaje występującą tam florę, faunę i naturalną granicę wyznaczoną przez ciek wodny. Za główną rekomendację należy uznać maksymalne zadrzewienie i zazielenienie w ramach koncepcji parku wraz z wyznaczeniem ciągów komunikacyjnych oraz przeznaczenie terenu dla celów sportowych i rekreacyjnych takich jak: bieganie, nordic walking, jazda na rowerze, gry zespołowe.















4 | ZAŁĄCZNIKI










Sondaż przeprowadzony po pierwszym spotkaniu konsultacyjnym na Jagodnie dn. 31.05.2019 r., przez mieszkańców na profilu facebookowym Zielony Klin Południa. Lista pomysłów w ankiecie została wskazana przez mieszkańców w czasie tego spotkania. Poniższy sondaż nie wchodzi w skład użytych w czasie konsultacji narzędzi oraz nie jest częścią tychże konsultacji. Ze względu na to, że wprost dotyczy Klinu i odnosi się do spotkania konsultacyjnego oraz dał szansę zabrania głosu nieobecnym na spotkaniu mieszkańcom, zostaje zwarty jako załącznik w niniejszym raporcie.

 Zielony Klin Południa Wrocławia utworzył(a) ankietę.
Administrator · Opublikowane przez: Sebastian Rusek [?] · 3 czerwca o 21:15

Grillować czy nie grillować? Przyjeżdżać samochodem czy komunikacją zbiorową? Miejsce wyciszenia czy wszelkich spontanicznych form wypoczynku?
Na te i wiele innych pytań próbowaliśmy odpowiedzieć podczas burzy mózgów, która miała miejsce podczas pierwszych klinowych konsultacji na Jagodnie. Z tej rozmowy zapisaliśmy w trzech listach ("Co chcemy zachować", "Co jest" i najdłuższa: "Co będzie") hasła ważne dla przyszłych użytkowników. Postanowiliśmy, że zbierzemy głosy mieszkańców i podczas kolejnych konsultacji (11 czerwca w siedzibie Rady Osiedla Wojszyce przy ulicy Pawiej 20b) zaprezentujemy wyniki.
Poniżej ankietę, zapraszamy do wypełniania 😊

<input checked="" type="checkbox"/> Rozdzielone ciągi rowerowe i piesze	154
<input checked="" type="checkbox"/> Plac zabaw dla dzieci	150
<input checked="" type="checkbox"/> Infrastruktura na piknik -> do rozpatrzenia wydzielenie miejsc do grillowania, stoiki	135
<input type="checkbox"/> Miejsca odpoczynku - miejsca gdzie po drodze można usiąść w cieniu - wygodnie dla seniorów i osób z niepełnosprawnościami	132
<input checked="" type="checkbox"/> Zachowajmy: istniejący drzewostan, przyrodę	109
<input checked="" type="checkbox"/> Ścieżka główna i kluczowe strefy oświetlone	103
<input checked="" type="checkbox"/> Pętla tramwajowa przy parku -> możliwość dojazdu komunikacją publiczną bezpośrednio do parku	+99
<input checked="" type="checkbox"/> Infrastruktura sanitarna, toalety	+88
<input checked="" type="checkbox"/> Oczka wodne, staw -> zimą lodowiska	+85
<input checked="" type="checkbox"/> Ważne! Unikać ścisiku, miejsce na polanę, otwartą przestrzeń dla oddechu	+82
<input checked="" type="checkbox"/> Zachowajmy: siedliska ptaków (bażanty)	+73
<input checked="" type="checkbox"/> Zapobieganie zanieczyszczeniu hałasem - strefy cisy i spokoju, zieleń izolacyjna	+70
<input checked="" type="checkbox"/> Górka saneczkowa dla dzieci (odpowiednio wysoka)	+67
<input checked="" type="checkbox"/> Boiska: do siatkówki na piasku, zielone boiska, naturalne boiska	+60
<input type="checkbox"/> Jest: brak połączenia drogowego Wojszyce z Jagodnem (problem do rozwiązania)	+57
<input checked="" type="checkbox"/> Zieleń izolacyjna wzdłuż granic z obszarem mieszkalnym (po obwodzie)	+56
<input checked="" type="checkbox"/> Dostęp od strony obu osiedli, przestrzeń integrująca osiedla	+48
<input checked="" type="checkbox"/> Ścieżka do biegania (ze słupkami kilometrowymi)	+46
<input type="checkbox"/> Psi park/wybieg/plac zabaw dla psów	+44
<input checked="" type="checkbox"/> Siłownia zewnętrzna	+42
<input type="checkbox"/> Ścieżka rowerowa szutrowa lub naturalna	+36
<input type="checkbox"/> Zachowajmy: spokój - zieleń izolacyjna po obwodzie	+34
<input type="checkbox"/> Budki dla nietoperzy, ptaków	+34

<input type="checkbox"/>	Atrakcje zimowe: lodowisko zewnętrzne		+30
<input type="checkbox"/>	Jest: plan poprowadzenia dróg przecinających klin, np.: Kajdasza, Asfaltowa. Problemy z parkowaniem. Do parku powinien dojeżdżać tramwaj.		+28
<input type="checkbox"/>	Dostęp do parku: parking dla osób niepełnosprawnych, parking dla użytkowników spoza osiedla -> np. przy planowanej szkole na ul. Asfaltowej		+25
<input type="checkbox"/>	Ogrody społeczne, krzewy owocowe, sad		+24
<input type="checkbox"/>	Zielony labirynt		+22
<input checked="" type="checkbox"/>	Osobna trasa dla rolkarzy		+22
<input type="checkbox"/>	Stoliki do szachów		+21
<input type="checkbox"/>	Przyrodnicza ścieżka edukacyjna		+20
<input checked="" type="checkbox"/>	"Nie plac zabaw" - naturalna infrastruktura dla dzieci		+19
<input type="checkbox"/>	Zorganizowanie bezkolizyjnego przejścia dla pieszych z obecnie planowanej pętli tramwajowej do parku po istniejącej ścieżce		+17
<input checked="" type="checkbox"/>	Dojazd dla służb		+16
<input type="checkbox"/>	Oddzielić poszczególne strefy oraz obszary mieszkalne strefami zieleni		+16
<input checked="" type="checkbox"/>	Skate park		+16
<input type="checkbox"/>	Oświetlenie regulowanie		+14

<input type="checkbox"/>	Przemyślana lokalizacja poszczególnych funkcji pod względem hałasu		+14
<input checked="" type="checkbox"/>	Trasy nordic walking		+12
<input checked="" type="checkbox"/>	Arena sportowa (np. w formie muszli)		+10
<input type="checkbox"/>	Jest: deptak - ulica Klasztorna		+9
<input checked="" type="checkbox"/>	Pumptrack		+5
<input checked="" type="checkbox"/>	Zachowajmy: rowy obrośnięte zielenią		+4
<input type="checkbox"/>	Jest: trasy rowerowe (problem z kurzem)		+3
<input type="checkbox"/>	Plac w pobliżu areny - może pełnić funkcję miejsca dla rolkarzy i być kinem plenerowym		+3
<input type="checkbox"/>	Jest: trasy nordic walking		+3

Organizator konsultacji

Wydział Partycypacji Społecznej Urzędu Miejskiego Wrocławia

Dyrektor: Beata Bernacka

Dział ds. Partycypacji

Zespół: Rafał Florczak, Paulina Olejniczak-Brząkała, Krzysztof Ziental

Wydział w 2019 r. zleca koordynację procesów konsultacji organizacji pozarządowej wyłonionej w ramach konkursu „Wsparcie procesów konsultacji społecznych oraz zarządzania lokalnymi konfliktami na terenie Gminy Wrocław w 2019”.

Koordynatorka konsultacji

Iwona Nowak (Fundacja na Rzecz Studiów Europejskich)

Realizacja konsultacji

Krzysztof Nowak, Iwona Nowak, Maria Zięba, Monika Glińska, Tadeusz Mincer

Partner konsultacji

Rada Osiedla Jagodno, Rada Osiedla Wojszyce, grupa nieformalna Nasze Wojszyce

Wsparcie merytoryczne

Biuro Ochrony Przyrody i Klimatu

Dyrektor: Magdalena Argasińska

Zarząd Zieleni Miejskiej

Dyrektor: Jacek Mól

Zespół: Joanna Koniecka-Pasierska, Ireneusz Mikoda, Anna Ostrowska

Opracowanie raportu

Iwona Nowak

Wrocław | październik 2019



**WROCLAW
ROZMAWIA**