


KOMPOZYCJA CIĄGÓW KOMUNIKACYJNYCH

DOSTOSOWANA DO ZAŚTANEGO UKŁADU DRZEW STWORZONEGO PO CZĘŚCI PRZED WIEKIEM PRZEZ CZŁOWIEKA (CZYLI OBECNY STARODRZEW) W DAWNYM WROCŁAWSKIM ETABLISSEMENT, A PO CZĘŚCI PRZEZ NATURĘ (CZYLI POZOSTAŁE TERENY WZDŁUŻ CIEKU WODNEGO)



PLACE ZABAW DLA DZIECI O TEMATYCE „ŚREDNIOWIECZNE KRÓLESTWO”

- UMIEJSCOWIENE W ODDALENIU OD GŁÓWNEGO CIĄGU PIESZO-ROWEROWEGO
- PLAC DLA DZIECI NAJML. ODSZYCH NAJDALEJ OD SZYBKIEJ KOMUNIKACJI
- POŁOŻONE BLISKO STARODRZEWU GWARANTUJĄCEGO CZĘŚCIOWE ZACIENIENIE MIEJSC ZABAW
- DOBÓR URZĄDZEŃ DOPASOWANY DO MOTYWU PRZEWODNIEGO PARKU LILII (TUTAJ M.IN. JAKO SYMBOLU KRÓLEWSKOŚCI), STAD ZAMKI, WIEŻE KRÓLEWNY, SMOKI I SMOCZE JAMY, KONIE DLA RYCERZY, KAROCE KSIĘŻNICZEK, LOCHY ZAMKU Z UKRYTĄ DROGOCENNYM SKARBEM; PROPONOWANE UŻYCIĘ LILII JAKO GODŁA PLACU ZABAW I UŻYCIĘ JEJ W HERBIE W MIEJSCACH TO UMOŻLIWIĄCYCH
- 11. SMOCZA JAMA Z GNIAZDEM SMOKA
- 12. WARCOWNIA - DREWNIANE PAŁE
- 13. PASKOWNICA W FORMIE RUIN LOCHÓW ZAMKU Z ODLEWAMI MIECZY, POWIEKSZONYCH ZŁOTYCH MONET ORAZ SKRYŃKA Z SKARBEM DO ODKRYCIA

TOALETA PUBLICZNA

- UMIEJSCOWIENA PRZY GŁÓWNYM CIĄGU KOMUNIKACYJNYM
- WYGODNIE DOSTĘPNA Z WIĘKSZOŚCI ATRAKCJI PARKOWYCH; ZWŁASZCZA MIEJSC PRZEZNACZONYCH NA POBYT DZIECI
- UKRYTA WŚRÓD ZIELENI

STREFA SPORTOWA

- SKŁADAJĄCA SIĘ Z:
 - DWÓCH NIEDŁUGICH BOISK WIELOFUNKCYJNYCH, TAK BY MOGLY Z NICH KORZYSTAĆ DWIE RÓŻNE GRUPY MŁODZIEŻY JEDNOCZEŚNIE
 - MINI - PUMPTRUCKA
 - URZĄDZENIE SZCZĘKI ZDROWIA

GŁÓWNY CIĄG PIESZO-ROWEROWY

- WYKONANY Z NAWIERZCHNI MINERALNEJ UTWARDZONEJ TYPU GREENWAY
- ŁĄCZY GŁÓWNE STREFY WEJŚCIOWE
- ZAPEWNIĄ WYGODNY DOSTĘP PIESZYM I ROWERZYSTOM DO GŁÓWNYCH ATRAKCJI
- TRASA JEJ PRZEBIEGU JEST PROSTA (199m±2), CZYLI 3.8% POWIERZCHNI TERENU) I JEDNOLITA (ZAKŁADA JEDNO PRZEJŚCIE PRZEZ CIEK WODNY)
- ZAPEWNIĄ SZYBKĄ I WYGODNĄ KOMUNIKACJĘ PIESZYCH I ROWERZYSTÓW PRZEZ PROJEKTOWANY TEREN MOŻLIWIE NAJKRÓTSZĄ TRASĄ
- OMIJA WARTOŚCIOWE DRZEWA ZACHOWUJĄC ODPOWIEDNIA ODLEGŁOŚĆ OD ICH KORZENI
- ZACHOWUJE MIN. 4m ODLEGŁOŚCI OD CIEKU WODNEGO (POZA WYDZIELONYM PRZEJAZDEM)

GŁÓWNA POLANA Z MIEJSCAMI DO WYPOCZYNEKU

- DUŻA (OK. 1000m²) POLANA Z MIEJSCAMI DO WYPOCZYNEKU ZLOKALIZOWANYMI NA JEJ OBRZEŻACH
- JAKO MIEJSCA ORGANIZACJI IMPREZ PLENEROWYCH
- BLISKO DROGI DOJAZDOWEJ
- OTWARTY I SŁONECZNY TEREN, ZAPEWNIĄCY OTWARCIE WIDOKOWE
- OBRAMOWANA DWOMA WĄSKIMI OGRODAMI LILIOWYMI (LUB RABATAMI LILIOWCÓW)
- ZAPEWNIĄ MIEJSCA WYPOCZYNEKOWE - PODŁUŻNE ŁAWKI JAKO ZAMKNIĘCIE OGRODÓW

WYDZIELONE MIEJSCA NA PLENEROWY PAWILON KULTURY

SUGEROWANE UMIEJSCOWIENIE FOOD TRUCKA

ATRAKCYJNA PRZYCIĄGAJĄCA LUDZI I ZAPRASZAJĄCA PRZECHODNIÓW DO WEJŚCIA DO PARKU

MALY PLAC WEJŚCIOWY Z OGRODEM LILIOWYM I TOTEEM

OKREŚLAJĄCY TOŻSAMOŚĆ MIEJSCA SYMBOLICZNYM NAWIĄZANIEM DO NAZWY LILIENTHAL

ZŁĄCZE KABLOWE Z-K



STREFA SIŁOWNI PLENEROWEJ


W FORMIE ZATOCZEK DLA MALYCH GRUP 4-6 OSOBOWYCH



WEJŚCIE I WJAZD ROWEROWY NA TEREN OD STRONY ULICY ŻMIGRODZKIEJ

- UFORMOWANA SKARPA O 5% NACHYLENIU
- NALEŻY ZWRÓCIĆ UWAGĘ NA BŁOKADĘ RUCHU PIESZEGO PRZEZ BARIERKI PRZYSTANKU

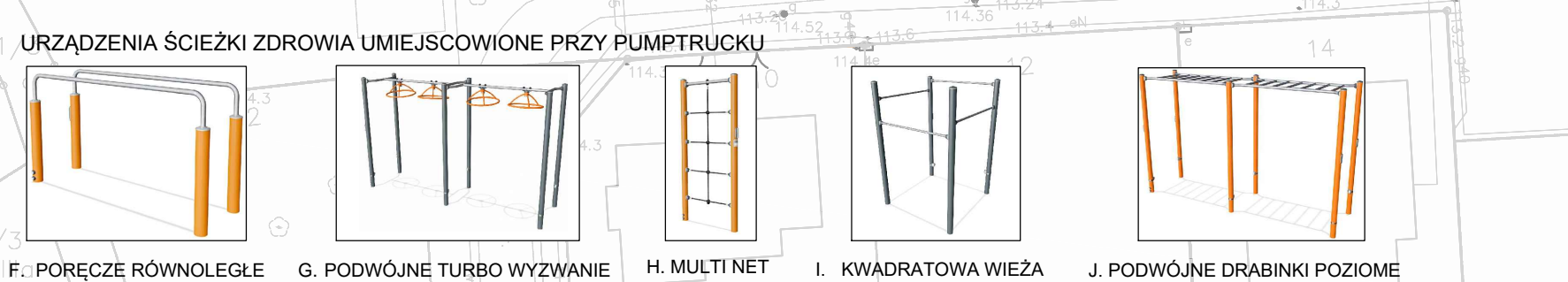
STACJA ROWERU MIEJSKIEGO



PRZEJŚCIE PO BALACH NAD WODĄ

MOSTEK

URZĄDZENIA ŚCIEŻKI ZDROWIA ZAPROJEKTOWANE JAKO CZTERY STACJE W RÓŻNYCH MIEJSCACH W OKOLICY STREFY SPORTOWEJ



„MALOWNICZE LEŚNE POLANKI”

TRAWIASTE MIEJSCA ZAPROJEKTOWANE SPECJALNIE DO ODPOCZYNEKU WŚRÓD DRZEW, OBSADZONE OZDOBNYMI KRZEWAMI

ŚCIEŻKA ZDROWIA DLA DZIECI I MŁODZIEŻY

- UMIEJSCOWIENA BLISKO PLAŻY
- M.IN. DLA RODZICÓW, KTÓRZY MOGĄ POŁĄCZYĆ FUNKCJĘ WYPOCZYNEKU I OPIEKI NAD DZIEĆMI



PLAŻE

ZLOKALIZOWANE BLISKO WODY NA ODKRYTYM I DOBRZE NASŁONECZNIONYM TERENIE. JEDNOCZEŚNIE BLISKO DRZEW, GDZIE MOŻNA ODPOCZAĆ PO DŁUGIM WYSTAWIENIU NA SŁOŃCE

CIEK WODNY

JAKO SWOISTY CIĄG WIDOKOWY, WZDŁUŻ KTÓREGO POWSTANĄ CIĄGI KOMUNIKACYJNE PIESZE I ROWEROWE, MIEJSCAMI ZAMIENIAJĄ SIĘ W ROZLEWISKA, PODKRĘŚLONE NASADZENIAMI DRZEW I KRZEWÓW

OGRODY OZDOBNYCH TRAW I PACHNĄCYCH ŁĄK KWIATOWYCH

- SŁUŻĄCE SPOKOJNEMU WYPOCZYNEKOWI
- JAKO IDEALNE MIEJSCA DO NAUKI CZY NA SPACER DLA MAM Z WÓZKAMI

ROZLEWISKA

PROJEKTOWANE JAKO EKOLOGICZNE ZBIORNIKI NA WODĘ OPADOWĄ, Z DOBÓREM ROŚLINNOŚCI FILTRUJĄCEJ WODĘ Z ZANIECZYSZCZENIA W FORMIE NA PRZYKŁAD OGRÓDU DESZCZOWEGO

UKRYTA ŚCIEŻKA JAKO DOSKONAŁE MIEJSCA SPOKOJNYCH SPACERÓW

- ZLOKALIZOWANA W STREFIE USPOKOJONEJ, PRZY ZABUDOWIE MIESZKANIOWEJ JEDNORODZINNEJ
- WYKONANA Z NATURALNYCH MATERIAŁÓW
- WŁĄCZA SIĘ WŚRÓD DRZEW I KRZEWÓW
- WYKORZYSTUJE ISTNIEJĄCY OGRÓD DZIAŁKOWY



ALTANA W ISTNIEJĄCYM OGRODZIE DZIAŁKOWYM


W TYM MIEJSCU ZLOKALIZOWAĆ ALTANĘ JAKO MIEJSCA SPOTKANIA OSÓB STARSZYCH OTOCZONEJ OZDOBNYMI NASADZENIAMI ORAZ LICZNYMI DRZEWAMI Z ZAPEWNIENIAMI WYGODNYMI



ZIELONE ŚCIANY AKUSTYCZNE

OGRÓDZONY WYBIEG DLA PSÓW

- SŁUŻY PRZY WEJŚCIACH
- GÓRKA DO ROZKOPYWANIA
- URZĄDZENIA WYBIEGU Z NATURALNYCH MATERIAŁÓW




MIEJSCA WYDZIELONE DO ORGANIZACJI LETNIEGO GRILLA DLA MŁODZIEŻY

UMIEJSCOWIENE TUŻ OBOK STREFY HAŁASU ULICY ŻMIGRODZKIEJ

REKREACJA NAD WODĄ

- POMOSTY (W TYM JEDEN DŁUGOŚCI 25m PRZEZNACZONY NA KURSY WĘDKOWANIA)
- LEŻAKI
- ŁAWKI
- PACHNĄCE KRZEWY



LEGENDA:

- GRANICA OPRAWOWANIA TERENU
- NIEPRZEKARCZALNA LINIA ZABUDOWY
- ▲ ISTNIEJĄCE WEJŚCIA NA TEREN
- ▲ PROJEKTOWANE WEJŚCIA NA TEREN
- NAWIRZCHNIA ASFALTOWA - PUMPTRUCK
- NAWIRZCHNIA UTWARDZONA ŻWIROWO - MINERALNA
- NAWIRZCHNIA Z KOSTKI BRUKOWEJ
- NAWIERZCHNIA Z KOSTKI DREWNIANEJ
- NAWIERZCHNIA BEZPIECZNA - NP. PIASEK
- PIASEK - PLAŻA
- KORA
- NAWIERZCHNIA SPORTOWA - SZTUCZNA TRAWA
- CIEK WODNY, NA NIM ZASTAWKI I ORAZ PRZEPUSTY
- ŁAWKI PARKOWE
- L LATARNIA PARKOWA
- URZĄDZENIA FITNESS
- URZĄDZENIA PLACU ZABAW
- DRZEWA ISTNIEJĄCE (STARODRZEWIA I SAMOSIEWY)
- DRZEWA OWOCOWE I MŁODE SAMOSIEWY LIŚCIASTE
- STARODRZEW
- ZIELEŃ PROJEKTOWANA OZDOBNA
- ZIELEŃ ŚREDNIA I WYSOKA (W TYM DODATKOWE MINIMUM 200 DRZEW)

Zadanie projektu: PROMART Pracownia Projektowa			
Wieloletnie Turyk			
Al. gen. J. Hallera 154A/1, 53-201 Wrocław, tel. (+48) 61 690002			
ZARZĄD ZIELENI MIEJSKIEJ			
50-231 Wrocław, ul. Traubeńska 33			
Temat: ZAGOSPODAROWANIE ZIELONEGO KLINA			
U ZBIEGU ULIC ŻMIGRODZKA - PAKOSŁAWSKA WE WROCŁAWIU			
Miejsce: Osiedle nr 111, 112, 121, 122, 123, 124, 125, 126, 127, 128, 129, 130, 131, 132, 133, 134, 141, 142, 143, 144, 145, 146, 147, 148, 149, 150, 151, 152, 153, 154, 155, 156, 157, 158, 159, 160, 161, 162, 163, 164, 165, 166, 167, 168, 169, 170, 171, 172, 173, 174, 175, 176, 177, 178, 179, 180, 181, 182, 183, 184, 185, 186, 187, 188, 189, 190, 191, 192, 193, 194, 195, 196, 197, 198, 199, 200			
Data: 02.03.2019			
Wersja: 01			
Brano: Inicjator projektu			
Archiwizacja: mgr inż. arch. Wioletta Trytko DS-0742 upr. 6550/Op			
Archiwizacja: inż. arch. Agata Hill			
Zielon: mgr inż. arch. krajobrazu Alina Sarowska			
Stan: KONCEPCJA			
Data: 05.2019			
Wersja: P11			
Temat: PLAN ZAGOSPODAROWANIA TERENU			
Skala: 1:500			