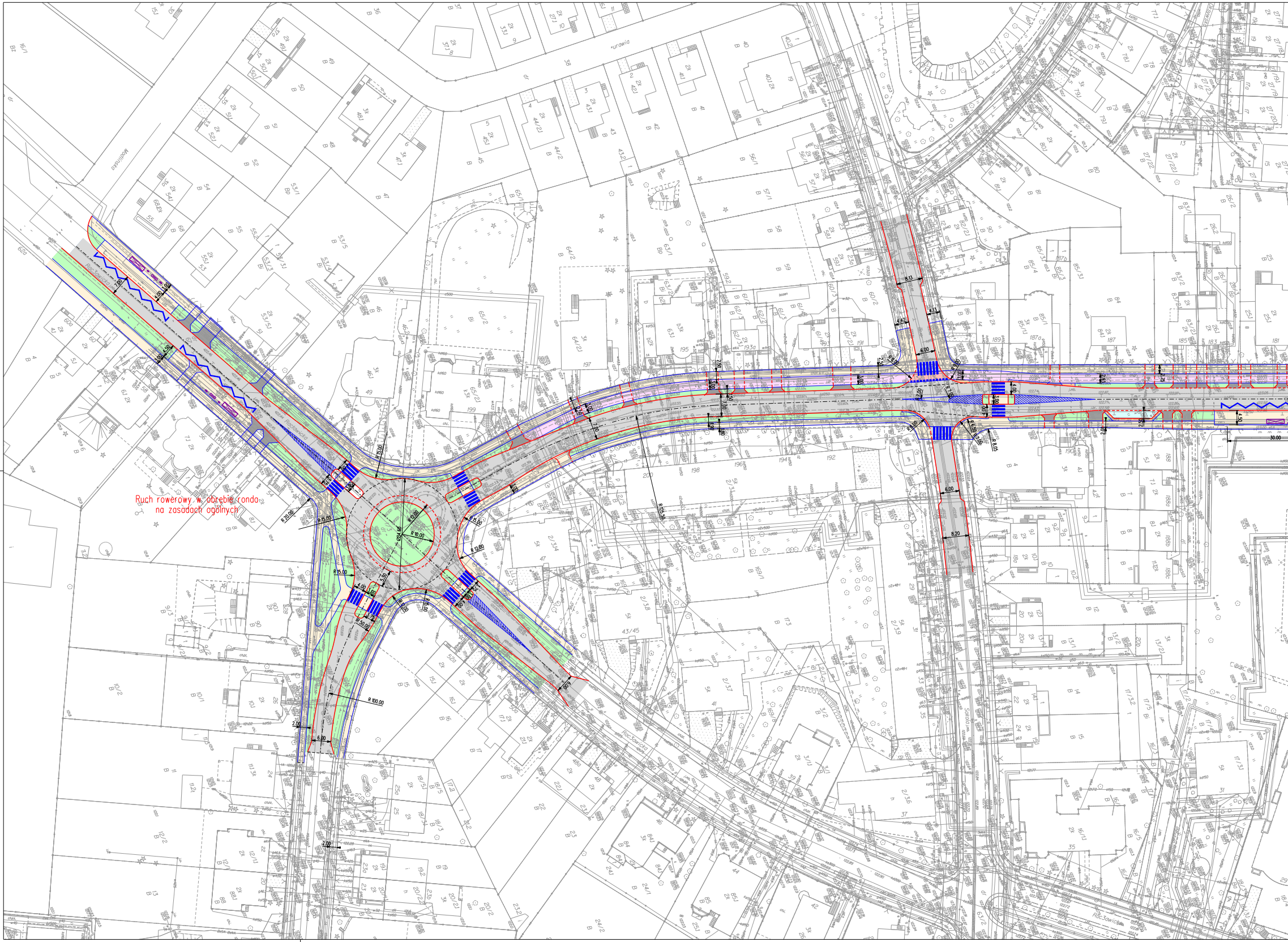
Ruch rowerowy w obrębie ronda
na zasadach ogólnych
Racławicka
Racławicka
R 20.00
R 15.00
R 15.00
R 10.00
R 12.00
R 15.00
R 50.00
R 100.00
R 125.50
6.00
6.00
8.20
8.13
2.00
30.00

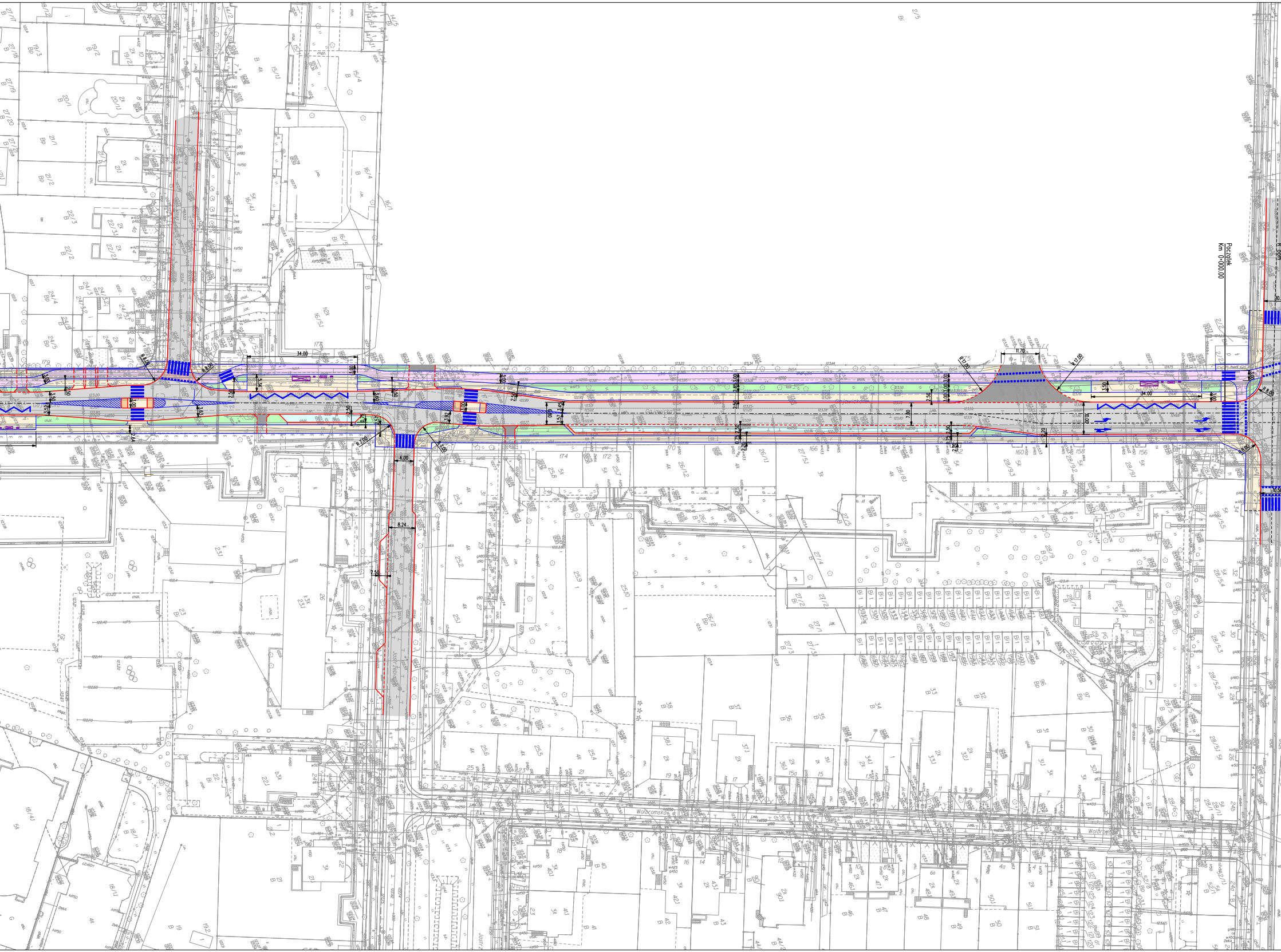
Początek
Km 0+000.00
Gajowicka
Wolbromska
34.00
11.70
R 12.00
R 8.00
6.00
8.24
2.50
3.00
2.85
0.75

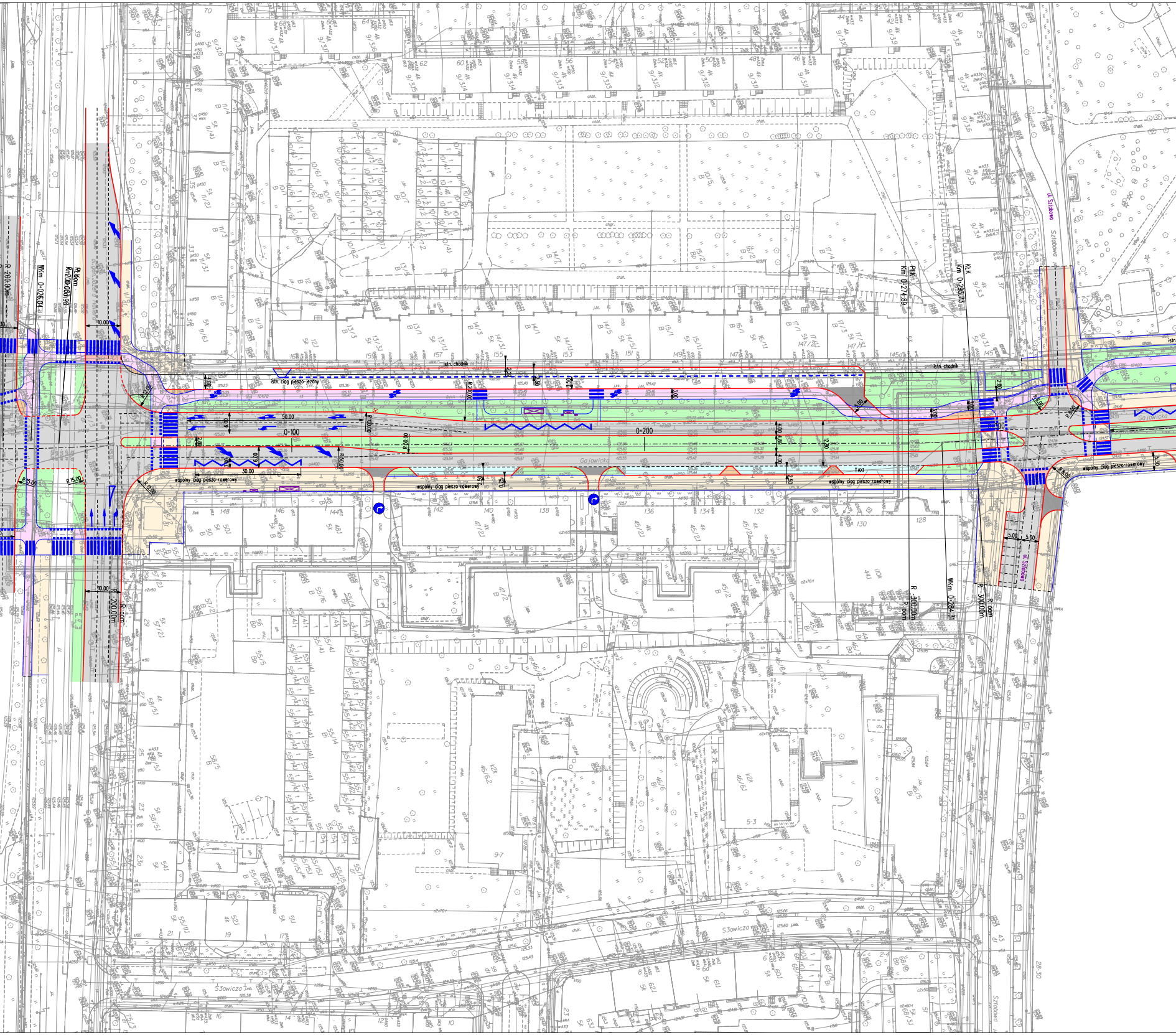
istn. chodnik
istn. ciąg pieszo-jezdny
wspólny ciąg pieszo-rowerowy
TAXI
Gajowicka
0+100
0+200
0+300
50.00
30.00
10.00
R 12.00
R 15.00
R 200.00
R 100.00
R 60.00
R 6.00
R 8.00
5.00
12.80
4.00
4.80
2.50
3.00
2.00
6.00
2.80
PŁK
Km 0+274.89
KŁK
Km 0+293.73
WKm 0+026.04
PŁK
Km 0+006.98
R 200.00m
al. gen. Józefa Hallera
ul. Sztabowa
Sztabowa
Słowicza
WKm 0+284.31

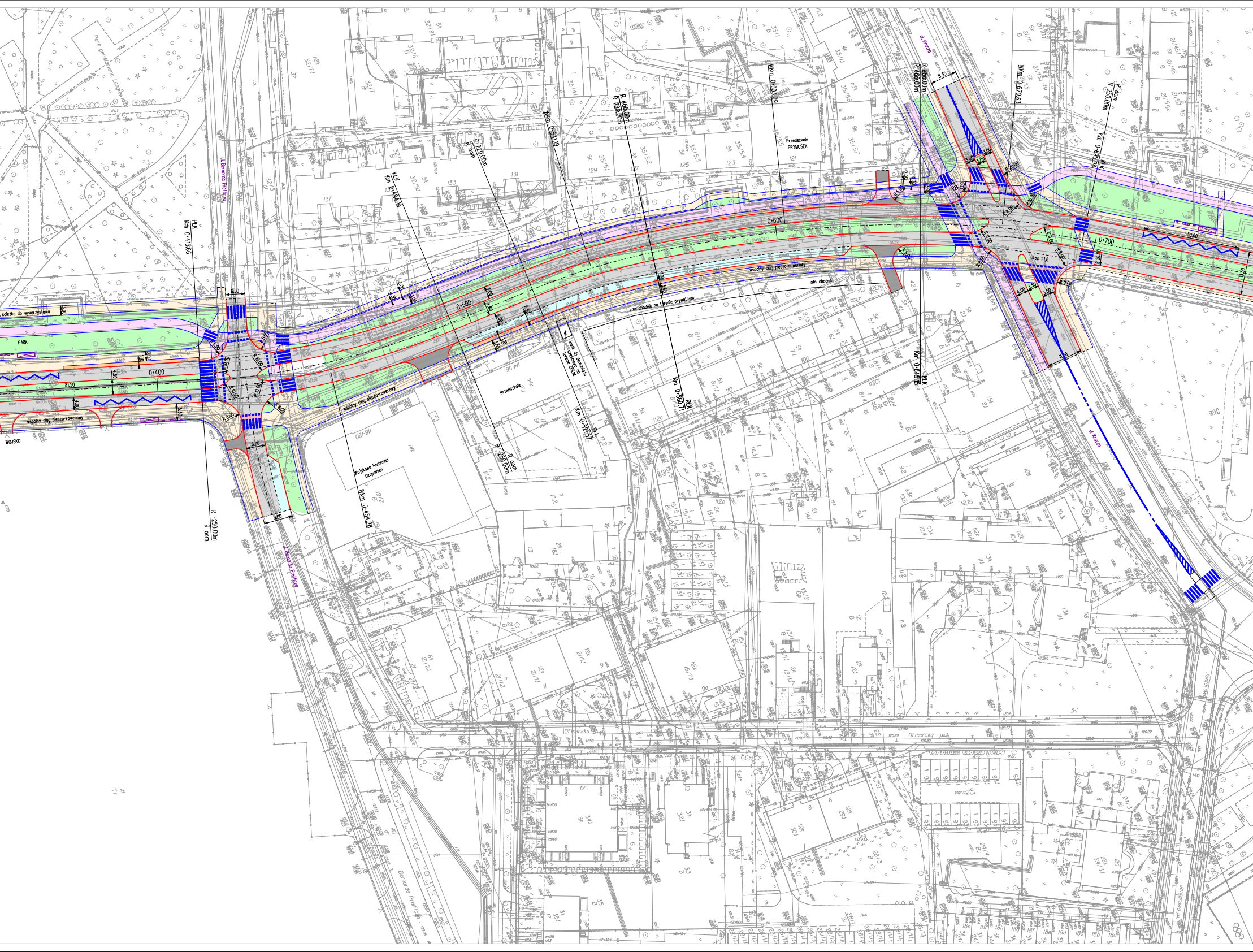
Park gen. Mariana Langiewicza
ul. Bernarda Pretficza
ścieżka do wykorzystania
PARK
0+400
81,50
wspólny ciąg pieszo-rowerowy
WOJSKO
PłK
Km 0+413,66
R -250,00m
R oom
6,00
9,00
R 8,00
R 10,00
KłK
Km 0+494,19
R 220,00m
R oom
WKm 0+541,19
R 4000,00m
R 4000,00m
0+500
Gajowicka
istn. chodnik na terenie prywatnym
kiosk do demontażu częściowo na terenie ZDiUM
Przedszkole
Km 0+521,57
PłK
Wojskowa Komenda Uzupełnień
WKm 0+454,28
Km 0+560,71
RłK
Przedszkole PRYMUSEK
WKm 0+603,09
0+600
istn. chodnik
Km 0+645,15
RłK
ul. Krucza
R 856,00m
R 466,00m
8,35
WKm 0+670,63
R oom
R 250,00m
Km 0+695,94
KłK
R 20,00
R 11,00
skos 1:8
0+700
30,00
13,50
11,00
ul. Krucza
Oficerska
Oficerska
Bernarda Pretficza

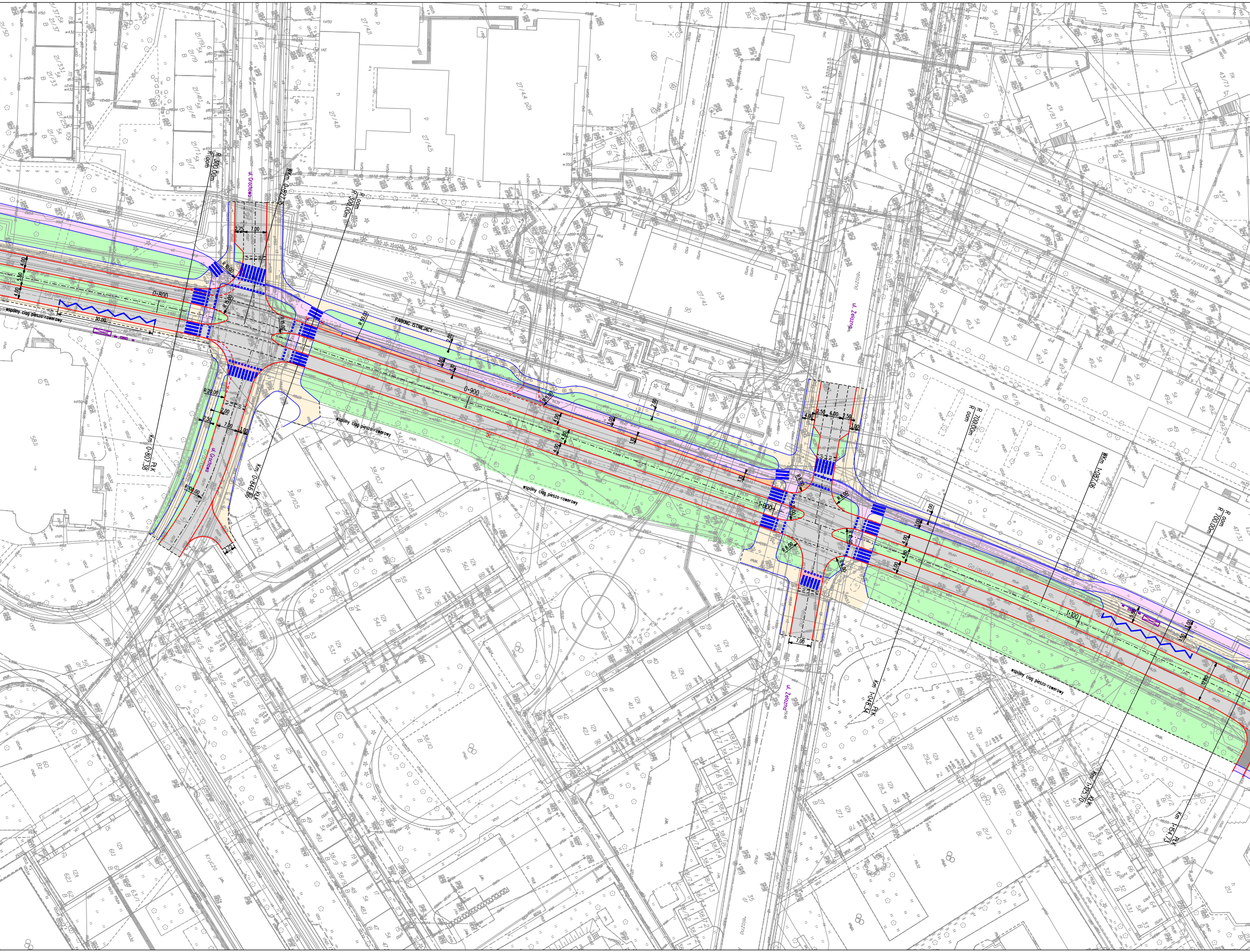

ul. Grochowa
Gajowicka
ul. Żelazna
Skwierzyńska
Krucza
PARKING ISTNIEJĄCY
wspólny ciąg pieszo-rowerowy
0+800
0+900
1+000
1+100
R 300,00m
R oom
R 700,00m
Km 0+807,38 PłK
Wkm 0+877,15
Km 0+946,86 KłK
Wkm 1+087,06
Km 1+048,34 PłK
Km 1+125,70 KłK
Km 1+167,13 PłK
30,00
7,00

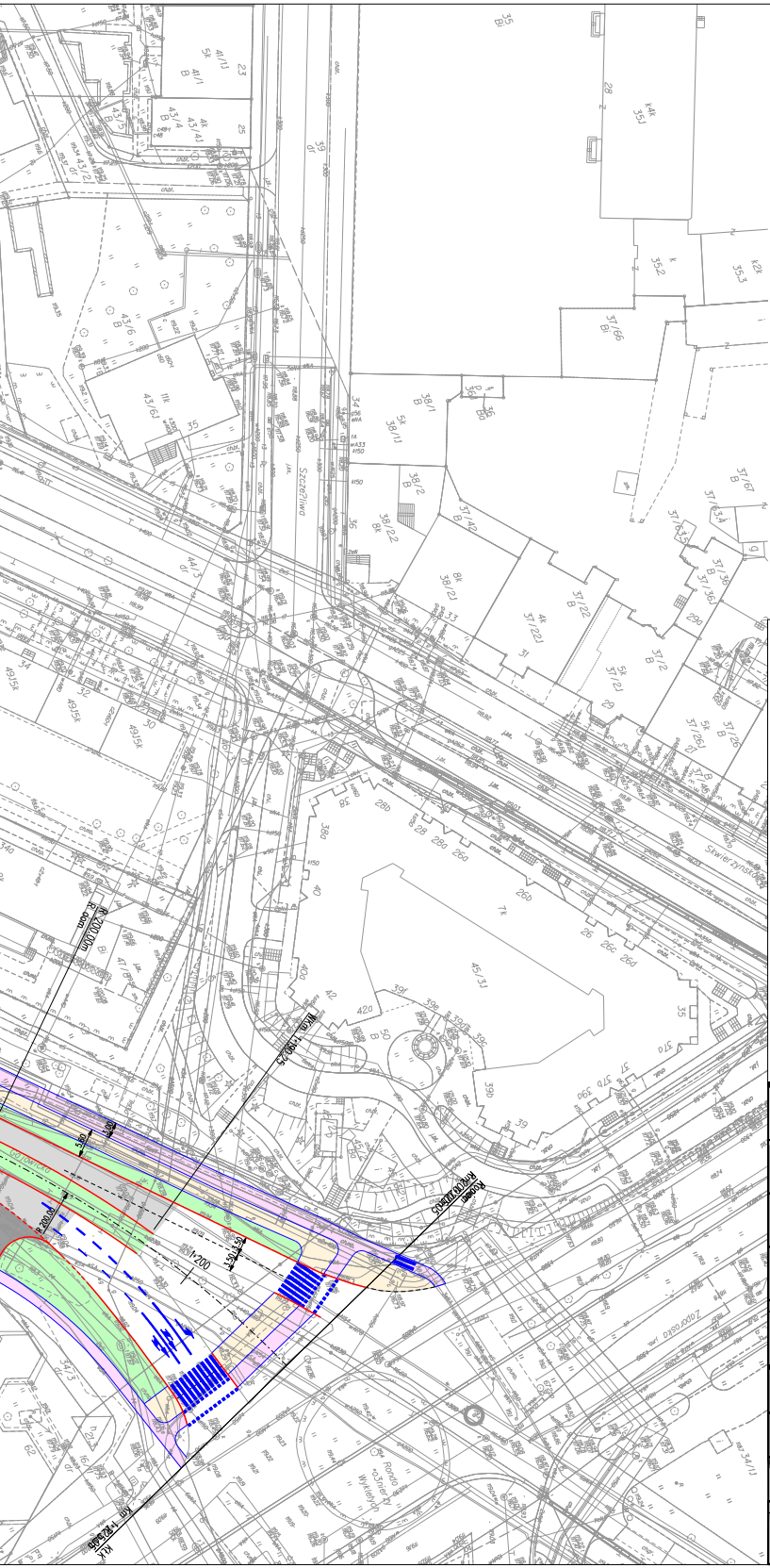
Szczęśliwa
Skwierzyńska
Zaporoska
Rondo Żołnierzy Wyklętych
R=200,00m
Km 1+180,25
R=100,00m
1:200
KLK
45/3J
7k

LEGENDA

🟪	Projektowana ścieżka rowerowa jednokierunkowa o nawierzchni bitumicznej
🟨	Projektowany chodnik o nawierzchni z płytek betonowych
⬜	Projektowana jezdnia o nawierzchni bitumicznej
🟪	Projektowane najazdy/poszerzenia na skrzyżowaniu o nawierzchni z kostki kamiennej
🟦	Projektowane torowisko tramwajowe
🟩	Projektowane przystanki wiedeńskie
🟦	Projektowane miejsca postojowe o nawierzchni z kostki betonowej
⬛	Projektowane zjazdy o nawierzchni z kostki betonowej
🟧	Projektowane opaski
🟩	Trawniki i tereny zielone

Inwestor	Gmina Wrocław 50-141 Wrocław, pl. Nowy Targ 1/8 Tel. (071) 777-70-00 www.wroclaw.pl
Przedstawiciel Inwestora	WROCŁAWSKIE INWESTYCJE Wrocławskie Inwestycje Sp. z o.o. Ofiar Oświęcimskich 36, 50-059 Wrocław Tel. +4871 77 10 900, Fax +4871 77 10 904 www.wi.wroc.pl
Wykonawca	elektrotim ELEKTROTIM SA 54-156 Wrocław ul. Stargardzka 8 tel. (071) 352 13 41
Jednostka projektowa	DRO-KOM Damian Geisler 55-120 Oborniki Śląskie, Rościsławice, ul. Łąkowa 8, tel/fax. 071 310 95 39, 502 289 071, e-mail: drokom@op.pl NIP 898-188-62-51 REGON 020316160

Branża		Zespół projektowy	Nr uprawnień	Specjalność	Podpis
DROG	Projektant	mgr inż. Damian Geisler	3/39/97	konstrukcyjno-budowlana	
	Sprawdzający	mgr inż. Ewelina Dragań	242/DOŚ/07	drogowa	

Nazwa zadania	Przebudowa ul. Gajowickiej na odcinku od ul. Racławickiej do ul. Zaporoskiej we Wrocławiu
Nazwa opracowania	Projekt przebudowy ul. Gajowickiej na odcinku od ul. Racławickiej do ul. Zaporoskiej we Wrocławiu
Nazwa rysunku	KONCEPCJA - WARIANT A2` - bez torowiska

Skala	Data	Nr umowy	Branża	Stadium	Rewizja	Nr rysunku
1:25	10.2019	...	DROGOWA	PB I PW	-	A.1.1