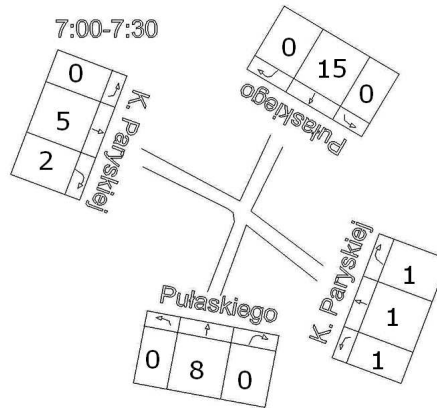
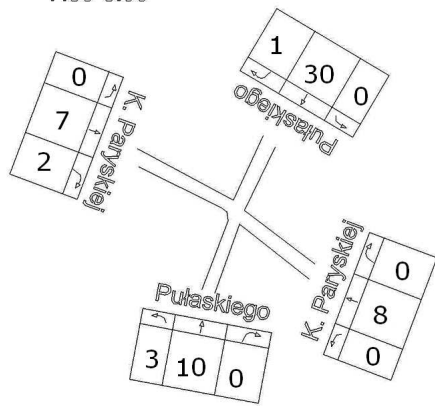


1. Skrzyżowanie ulic Puławskiego z Komuny Paryskiej

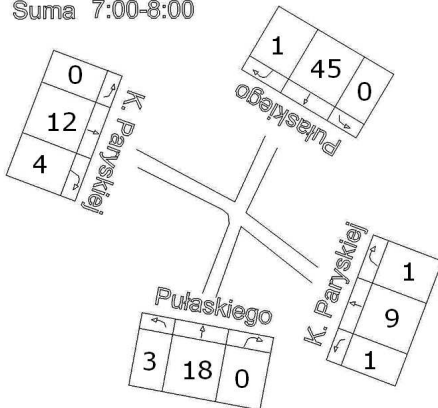
a) badanie 1 – godzina 7:00 – 8:00

Badanie wykonano 11.06.08 między godziną 7:00 – 8:00 przy temperaturze około 15° C, niebo średnio zachmurzone, bez opadów, lekki wiatr.

7:30-8:00



Suma 7:00-8:00



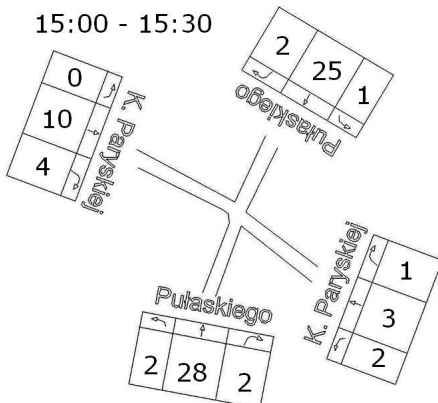
Razem w ciągu jednej godziny przez skrzyżowanie przejechało **94 rowerzystów** (1,57 rowerzysty na minutę). Większość to relacja z południa (49% całego ruchu w tym obszarze), z północy 22%, ze wschodu 12%, z zachodu 17%.

4 osoby (4,25%) wybrały jazdę po ulicy, pozostali rowerzyści poruszali się po chodniku, 9 osób (9,57%) wybrało opcję nadłożenia drogi w celu wjechania na niższy krawężnik, 6 osób (6,38%) przeprowadziło rower przez przejście dla pieszych.

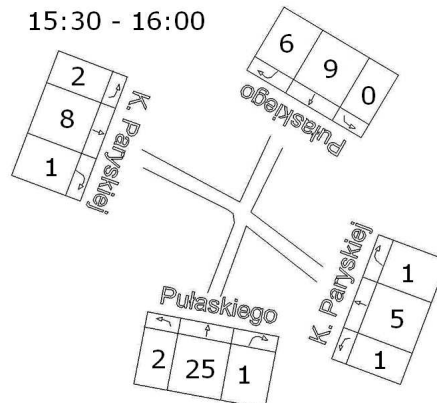
b) badanie 2 – godzina 15:00 – 16:00

Badanie wykonano 11.06.08 między godziną 15:00 – 16:00 przy temperaturze około 25° C, niebo średnio zachmurzone, bez opadów, dość silny wiatr.

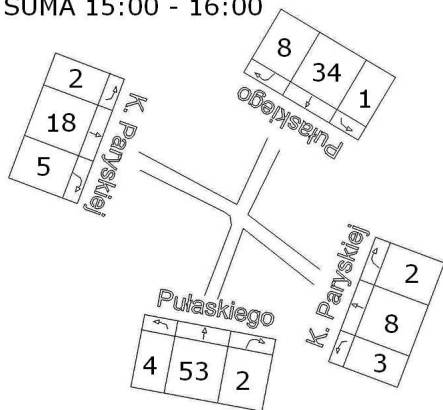
15:00 - 15:30



15:30 - 16:00



SUMA 15:00 - 16:00



Razem w ciągu jednej godziny przez skrzyżowanie przejechało **140 rowerzystów** (2,33 rowerzysty na minutę). Większość to relacja z północy (42% całego ruchu w tym obszarze), z południa 31%, ze wschodu 18%, z zachodu 9%.

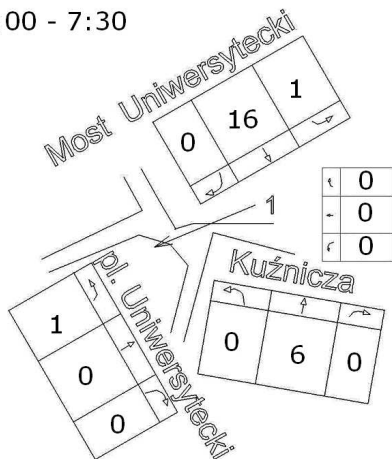
9 osób (6,42%) wybrało jazdę po ulicy, pozostali rowerzyści poruszali się po chodniku, 4 osoby (2,85%) wybrały opcję nadłożenia drogi w celu wjechania na niższy krawężnik, 18 osób (12,85%) przeprowadziło rower przez przejście dla pieszych.

2. Skrzyżowanie Placu Uniwersyteckiego i ulicy Kuźnicznej

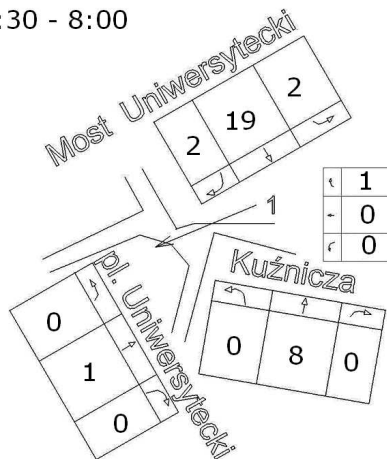
- badanie – godzina 7:00 – 8:00

Badanie wykonano 12.06.08 między godziną 7:00 – 8:00 przy temperaturze około 12° C, niebo zachmurzone chmurami wysokimi, bez opadów, dość silny wiatr.

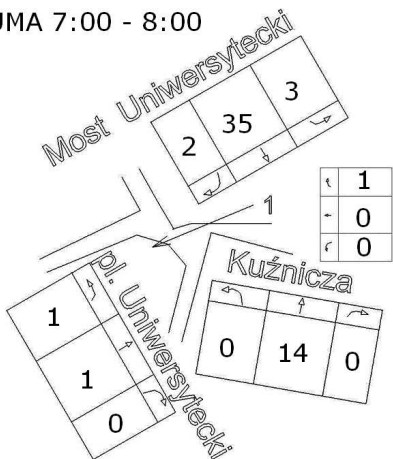
7:00 - 7:30



7:30 - 8:00



SUMA 7:00 - 8:00

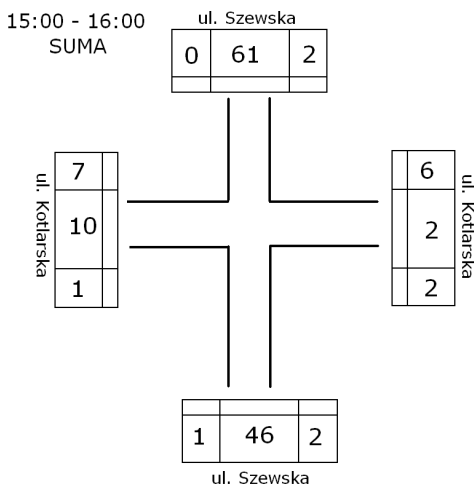
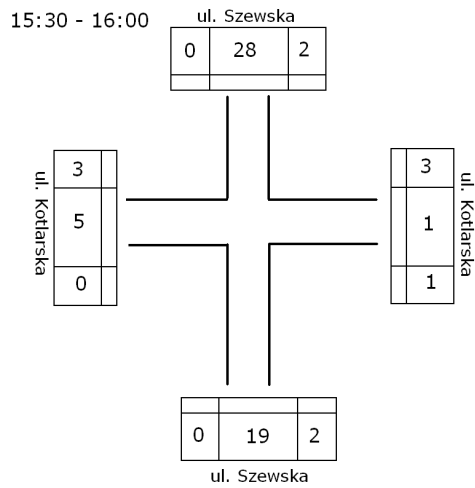
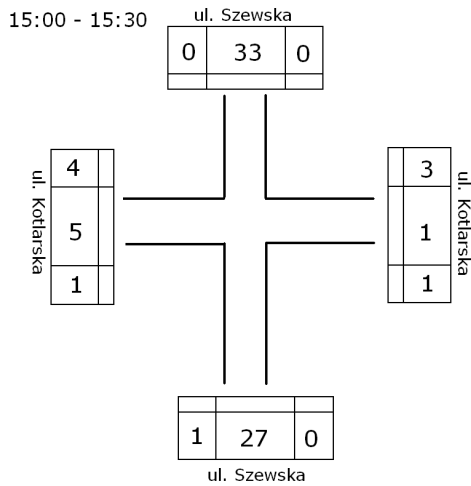


Razem w ciągu jednej godziny przez skrzyżowanie przejechało **57 rowerzystów** (0,95 rowerzysty na minutę). Większość to relacja z Mostu Uniwersyteckiego (70% całego ruchu w tym obszarze), z południa 25%, ze wschodu 3,5%, z zachodu 1,5%.

3. Skrzyżowanie ulicy Szewskiej i ulicy Kotlarskiej

- badanie – godzina 15:00 – 16:00

Badanie wykonano 12.06.08 między godziną 15:00 – 16:00 przy temperaturze około 18° C, niebo zachmurzone chmurami wysokimi, bez opadów, dość silny wiatr.

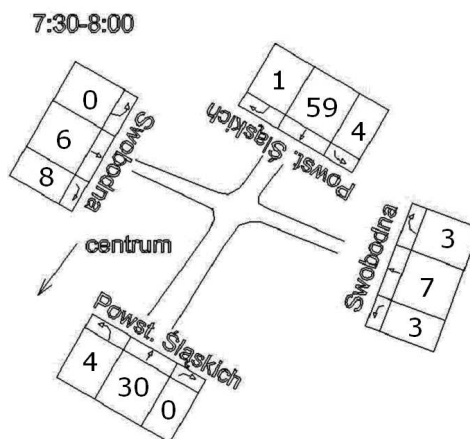
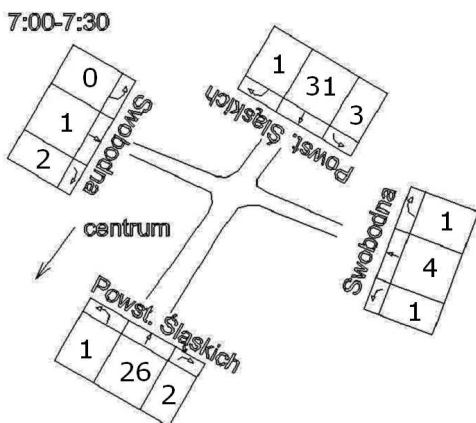


Razem w ciągu jednej godziny przez skrzyżowanie przejechało **140 rowerzystów** (2,33 rowerzyści na minutę). Większość to relacja z południa (45% całego ruchu w tym obszarze), z północy 35%, ze wschodu 13%, z zachodu 7%.

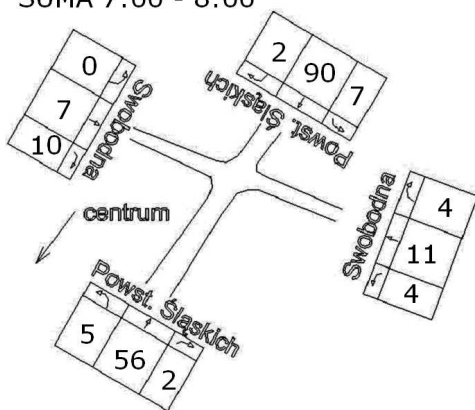
4. Skrzyżowanie ulic Swobodnej i Powstańców Śląskich

a) badanie 1 – godzina 7:00 – 8:00

Badanie wykonano 17.06.08 między godziną 7:00 – 8:00 przy temperaturze około 12° C, niebo lekko zachmurzone chmurami wysokimi, bez opadów.



SUMA 7:00 - 8:00



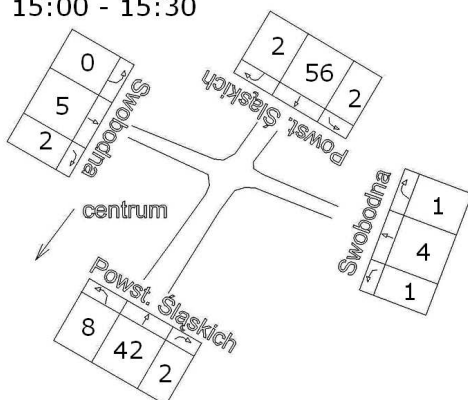
Razem w ciągu jednej godziny przez skrzyżowanie przejechało **198 rowerzystów** (3,3 rowerzysty na minutę).Większość z nich na relacji południe - północ (90 rowerów - 45% ruchu na skrzyżowaniu) lub północ - południe (56 rowery - 28% ruchu na skrzyżowaniu).

Rzadziej korzystano z ulicy Swobodnej. Podsumowując wszystkie relacje z Swobodnej częściej rowerzyści wyjeżdżali z wschodu (19 rowerów - 10% ruchu na skrzyżowaniu) niż z zachodu (17 rowerów - 9%)

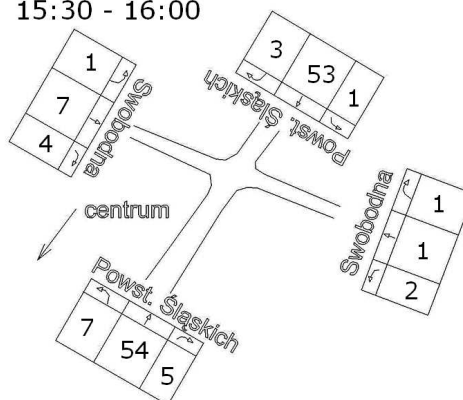
b) badanie 2 - godzina 15:00 - 16:00

Badanie wykonano 17.06.08 między godziną 15:00 - 16:00 przy temperaturze około 22° C, niebo lekko zachmurzone chmurami wysokimi, bez opadów.

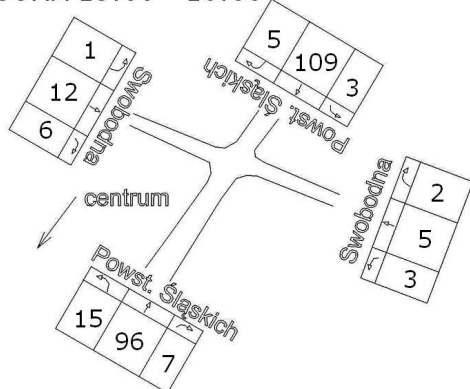
15:00 - 15:30



15:30 - 16:00



SUMA 15:00 - 16:00



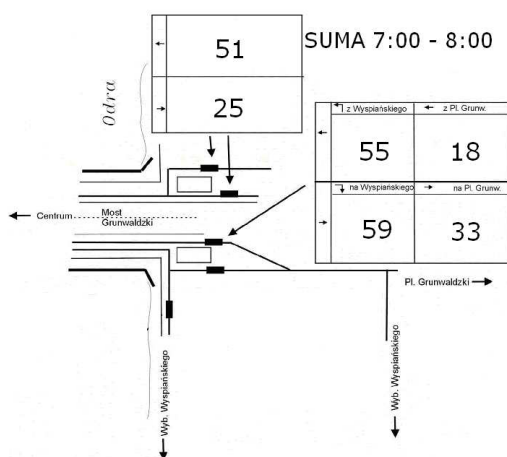
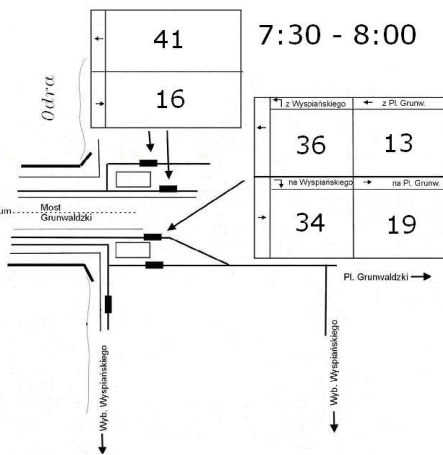
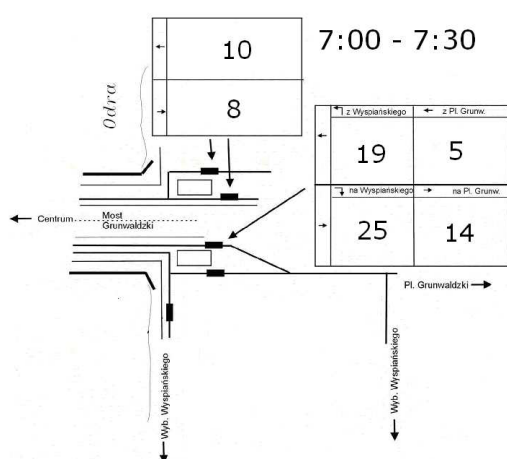
Razem w ciągu jednej godziny przez skrzyżowanie przejechało **264 rowerzystów** (4,4 rowerzysty na minutę).Większość z nich na relacji południe - północ (109 rowerów - 41% ruchu na skrzyżowaniu) lub północ - południe (96 rowery - 36% ruchu na skrzyżowaniu).

Rzadziej korzystano z ulicy Swobodnej. Podsumowując wszystkie relacje z Swobodnej częściej rowerzyści wyjeżdżali z wschodu (19 rowerów - 7% ruchu na skrzyżowaniu) niż z zachodu (10 rowerów - 4%)

5. Zjazd z Mostu Grunwaldzkiego (strona wschodnia)

a) badanie 1 - godzina 7:00 - 8:00

Badanie wykonano 18.06.08 między godziną 7:00 - 8:00 przy temperaturze około 14° C, niebo lekko zachmurzone chmurami wysokimi, bez opadów.



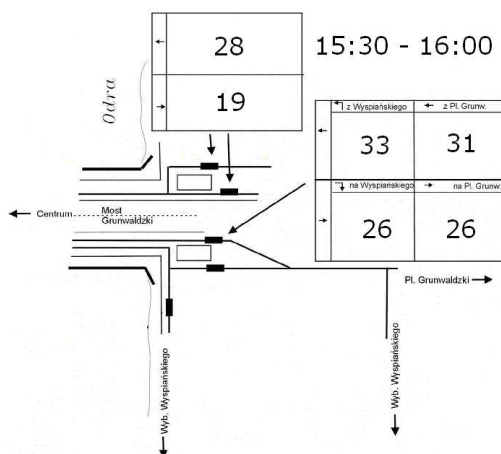
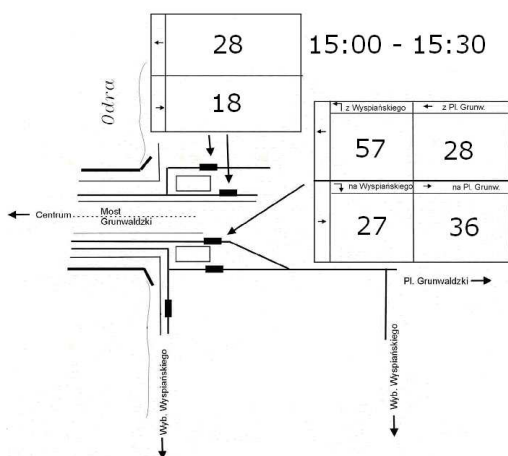
Razem w ciągu jednej godziny przez skrzyżowanie przejechało **241 rowerzystów** (4,01 rowerzysty na minutę).

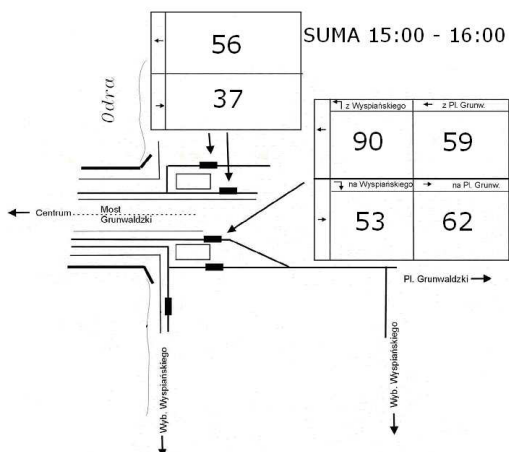
Najczęściej uczęszczana relacja to wjazd z Mostu Grunwaldzkiego w kierunku Wyspiańskiego i stanowi 24% (59 rowerzystów) wszystkich przejazdów przez most. Podobny wynik to relacja centrum-Plac Grunwaldzki (24% - 58)

W kierunku przeciwnym (Plac Grunwaldzki, Wyspiańskiego - do centrum) relacja ciesząca się największą popularnością to Wyspiańskiego-centrum (23% - 55) oraz po zachodniej stronie mostu również do centrum (21% - 51).

b) badanie 2 – godzina 15:00 – 16:00

Badanie wykonano 18.06.08 między godziną 15:00 – 16:00 przy temperaturze około 25° C, niebo lekko zachmurzone chmurami wysokimi, bez opadów.





Razem w ciągu jednej godziny przez skrzyżowanie przejechało **357 rowerzystów** (5,95 rowerzysty na minutę).

Najczęściej uczęszczana relacja to wyjazd z Wyspiańskiego w kierunku Mostu Grunwaldzkiego i stanowi 25% (90 rowerzystów) wszystkich przejazdów przez most. Relacja z placu Grunwaldzkiego do centrum to 17% (59 rowerzystów) po wschodniej stronie mostu oraz 16% (56 rowerzystów) po zachodniej stronie mostu.

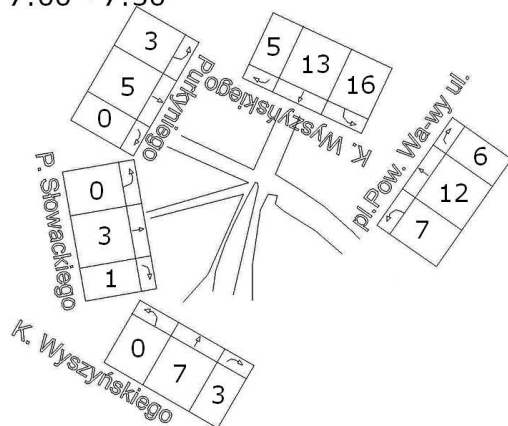
W kierunku przeciwnym relacja ciesząca się największą popularnością to centrum - Plac Grunwaldzki, 17% (62 rowerzystów) po wschodniej stronie mostu oraz 10% (37 rowerzystów) po zachodniej stronie mostu. Zjazd z Mostu Grunwaldzkiego na Wyspiańskiego to 15% (53 rowerzystów).

6. Skrzyżowanie ulic Kardynała Wyszyńskiego i Jana Purkyniego

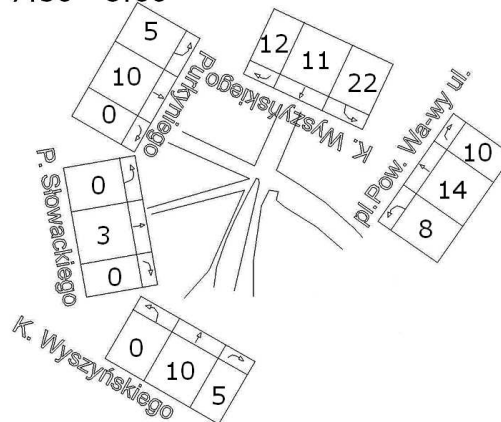
a) badanie 1 - godzina 7:00 - 8:00

Badanie wykonano 19.06.08 między godziną 7:00 - 8:00 przy temperaturze około 17° C, niebo bezchmurne.

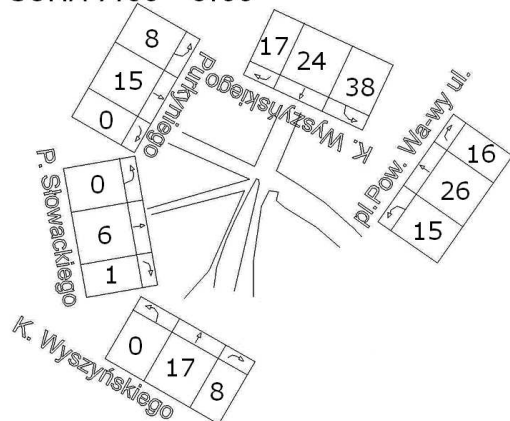
7:00 - 7:30



7:30 - 8:00



SUMA 7:00 - 8:00

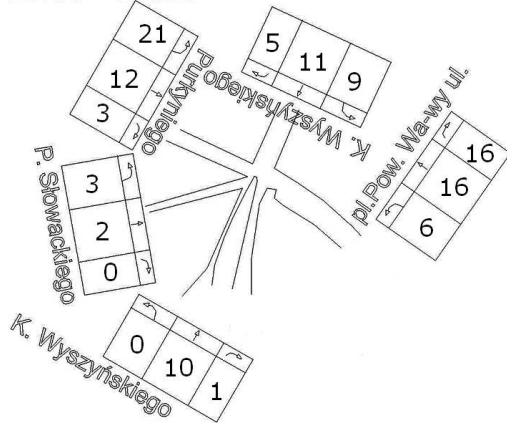


Razem w ciągu jednej godziny przez skrzyżowanie przejechało **191 rowerzystów** (3,18 rowerzysty na minutę). Większość to przyjezdni z północnej części miasta z Mostu Pokoju (41% całego ruchu w tym obszarze). Z ulicy Purkyniego przyjechało 12% (wjechało natomiast 14%). Z parku Słowackiego przyjechało tylko 6 osób (3% ruchu), natomiast wjechały 3 osoby (1,5% ruchu). Z placu Powstańców Warszawy (zarówno od strony Urzędu Wojewódzkiego, jaki i z wyznaczonej ścieżki rowerowej) przyjechało 30% rowerzystów (57 osób).

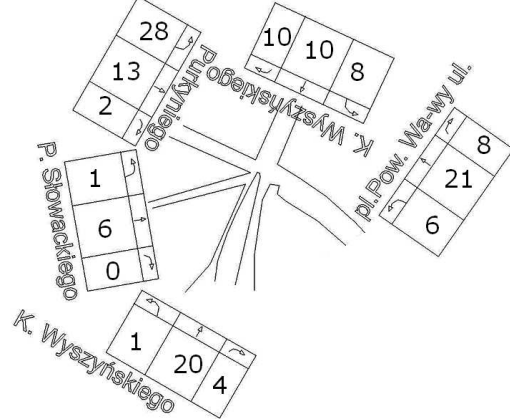
b) badanie 2 – godzina 15:00 – 16:00

Badanie wykonano 24.06.08 między godziną 15:00 – 16:00 przy temperaturze około 27° C, niebo bezchmurne.

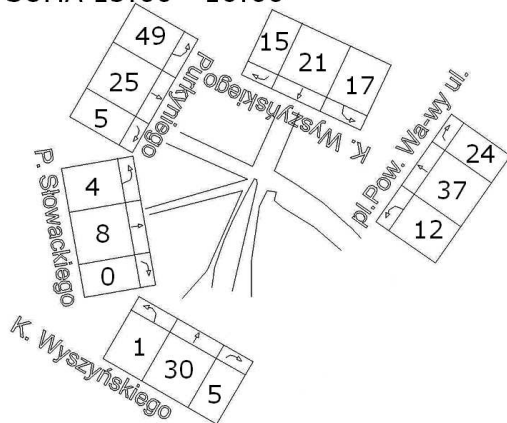
15:00 - 15:30



15:30 - 16:00



SUMA 15:00 - 16:00



Razem w ciągu jednej godziny przez skrzyżowanie przejechało **253 rowerzystów** (4,22 rowerzysty na minutę). Większość to przyjezdni z ulicy Purkyniego (31% całego ruchu w tym obszarze), natomiast w ulicę Purkyniego wjechało 22%. Z północnej części miasta z Mostu Pokoju przyjechało 21% (na most wjechało natomiast 40%). Z parku Słowackiego przyjechało tylko 12 osób (5% ruchu), natomiast wjechało 7 osób (3% ruchu). Z placu Powstańców Warszawy (zarówno od strony Urzędu Wojewódzkiego, jaki i z wyznaczonej ścieżki rowerowej) przyjechało 29% rowerzystów (73 osób).