# ULICE

# WAŻNIEJSZE POŁĄCZENIA MIĘDZYNARODOWE

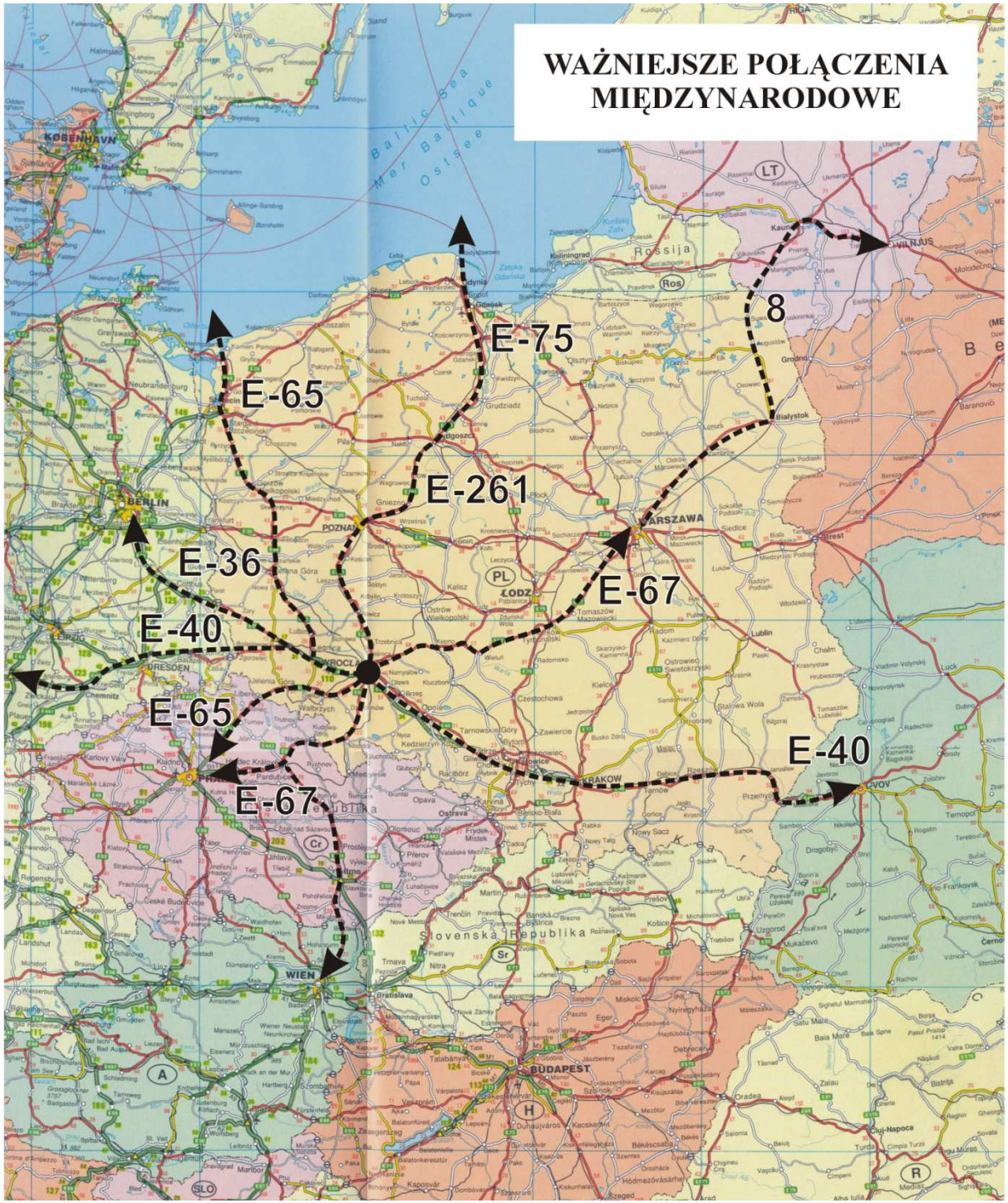

# WAŻNIEJSZE POŁĄCZENIA KRAJOWE

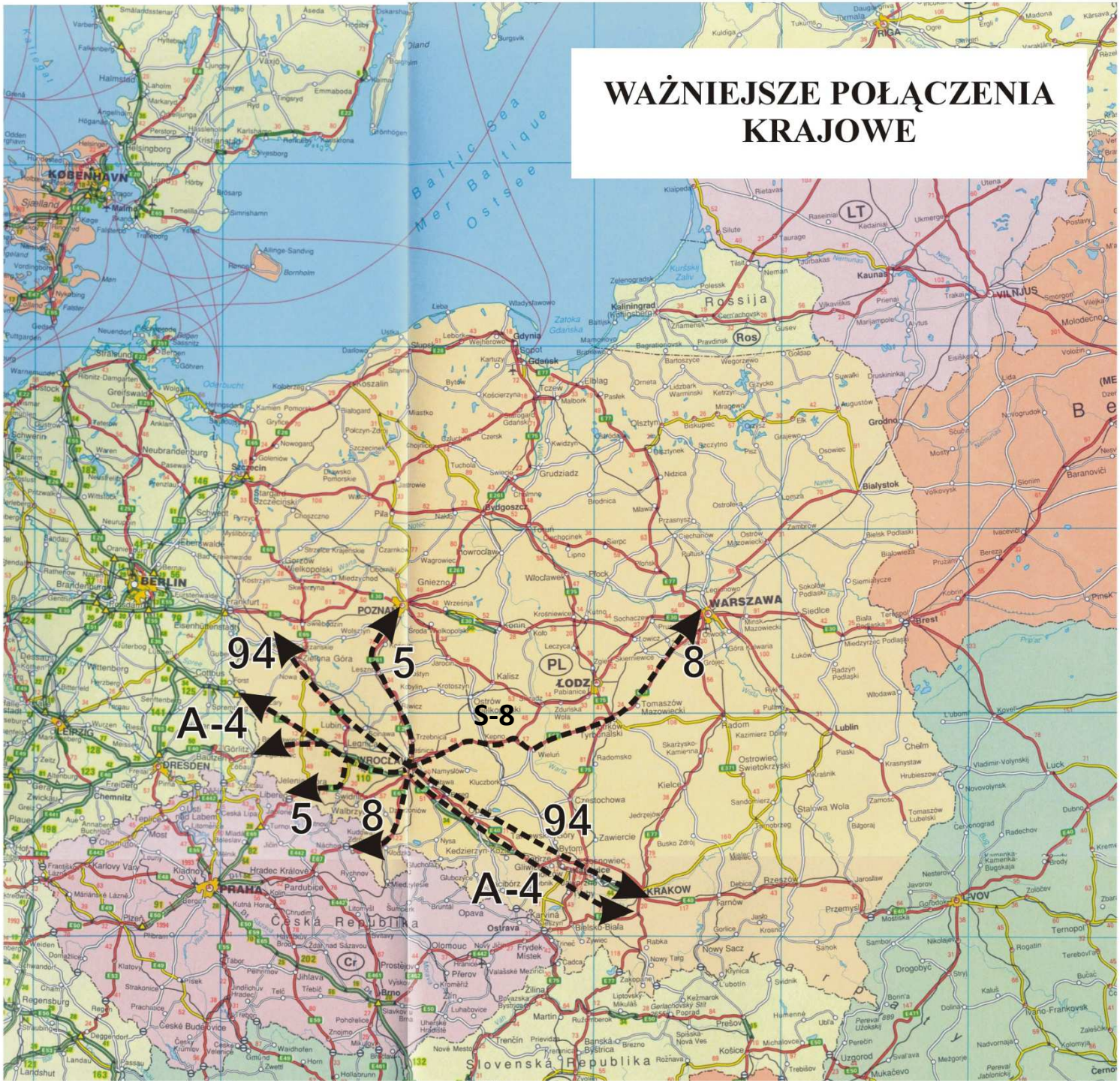

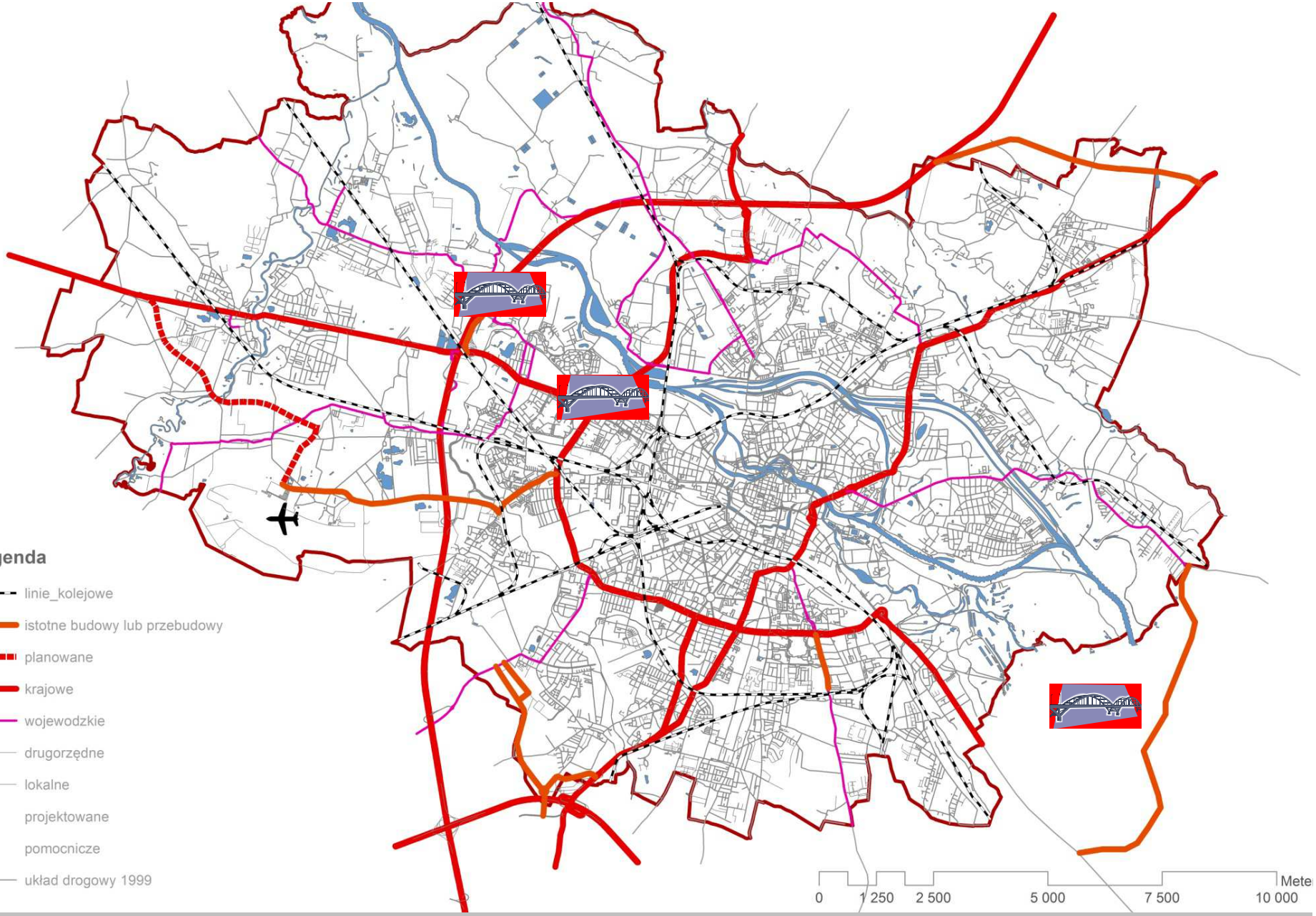


BIURO ROZWOJU WROCŁAWIA

# “WĄSKIE GARDŁO” UKŁADU KOMUNIKACYJNEGO WROCŁAWIA

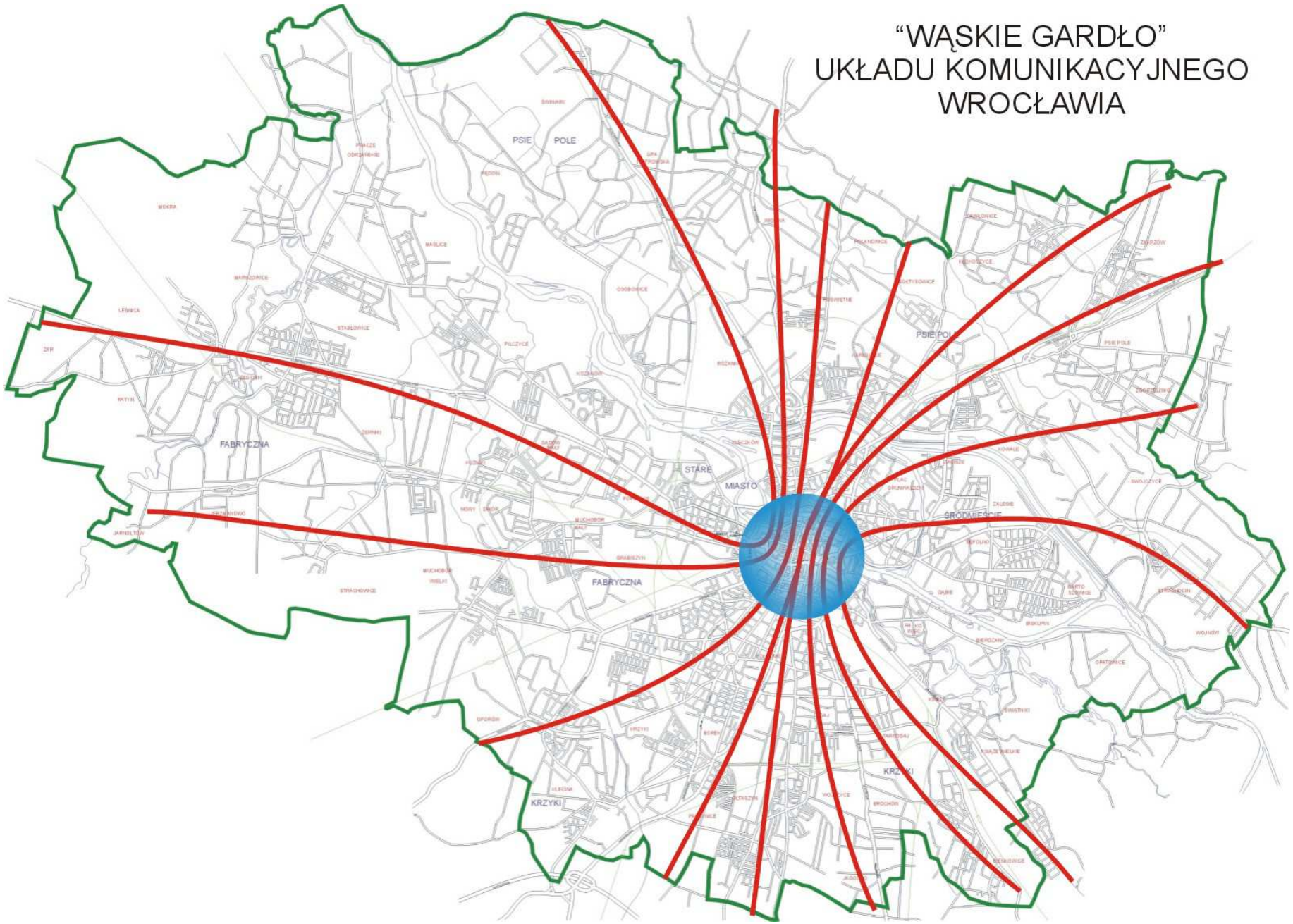

# “WĄSKIE GARDŁA” UKŁADU KOMUNIKACYJNEGO WROCŁAWIA

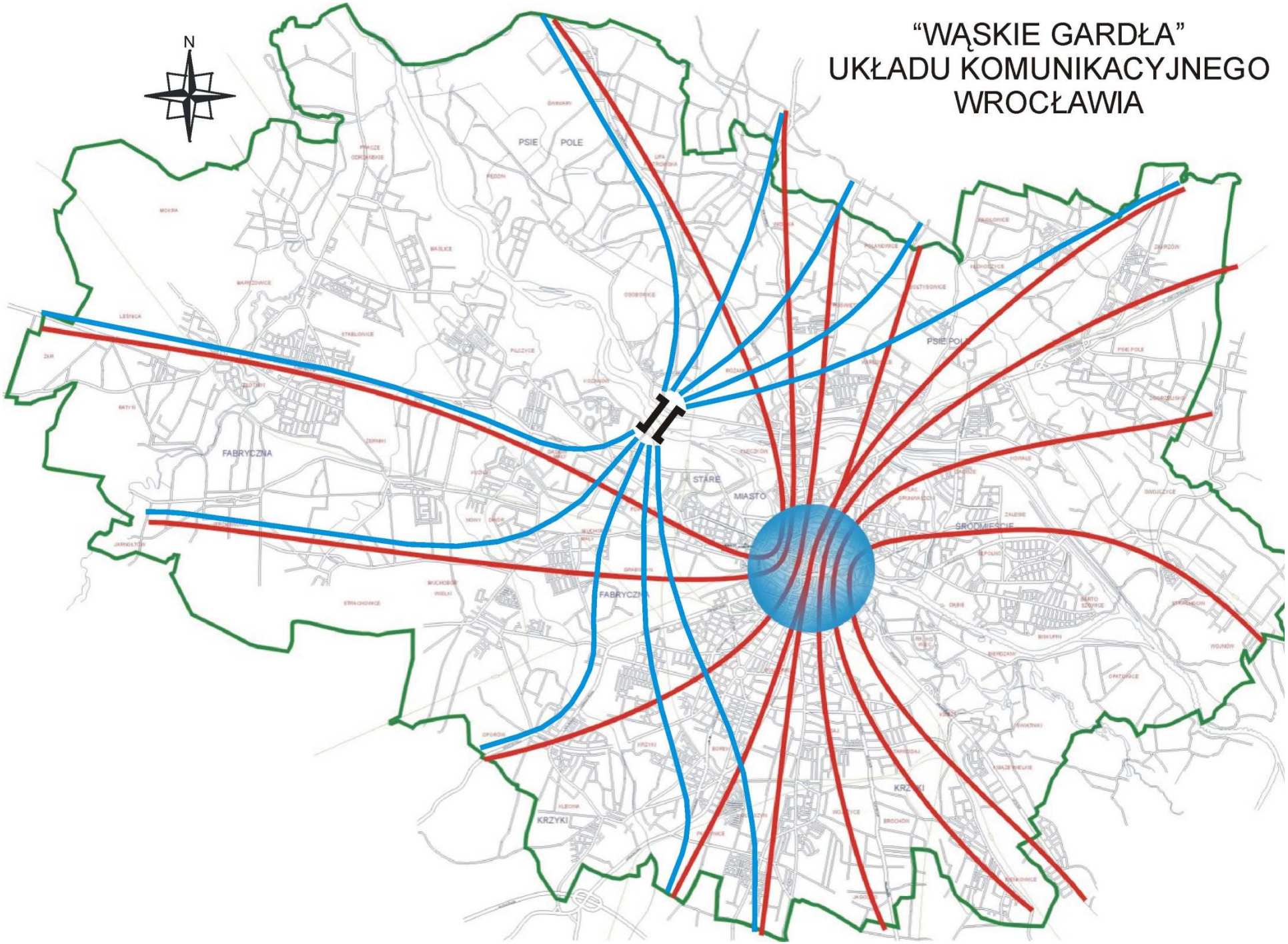

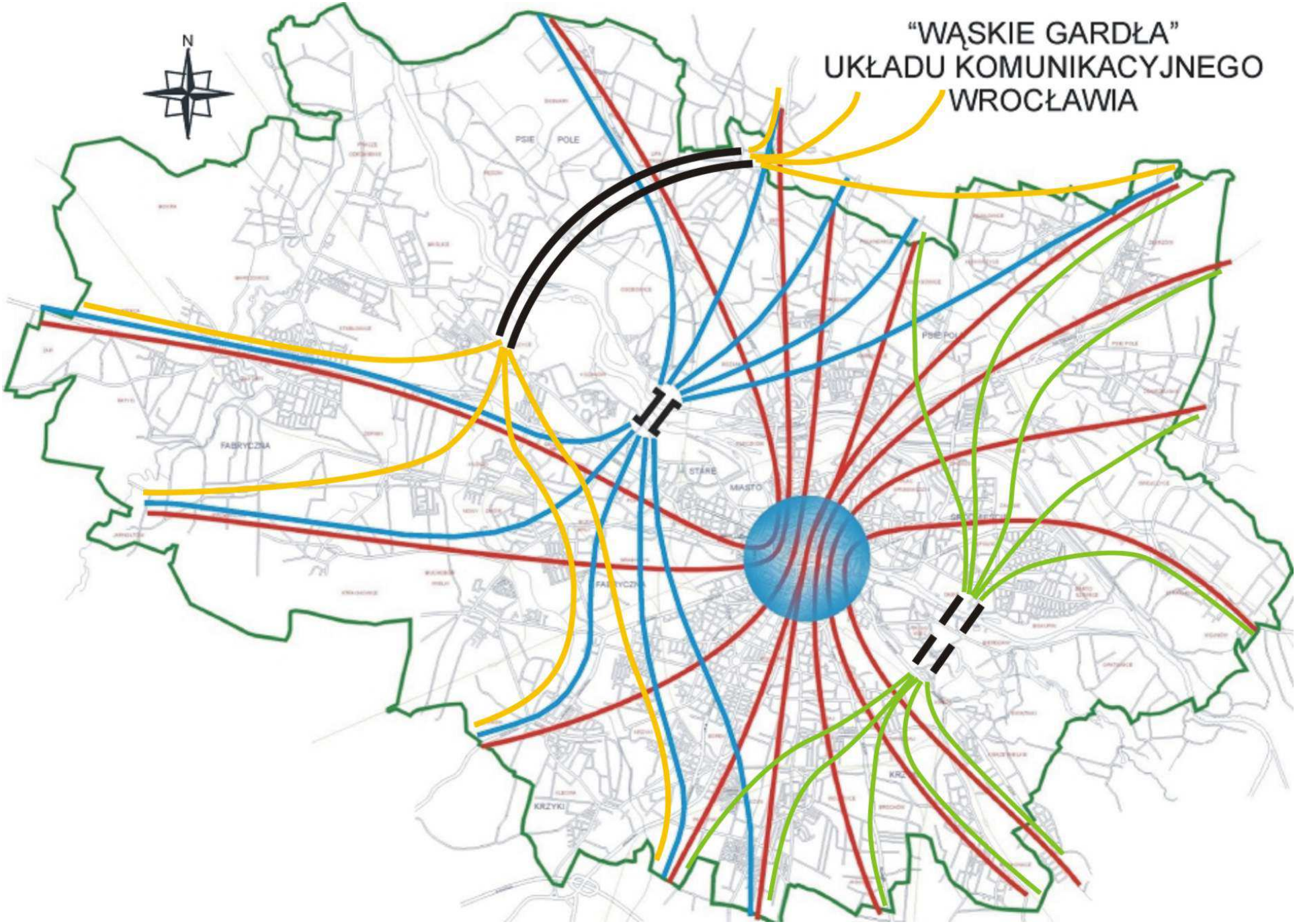
"WĄSKIE GARDŁA"
UKŁADU KOMUNIKACYJNEGO
WROCŁAWIA
N
PSIE POLE
FABRYCZNA
STARE
MIASTO
KRZYKI

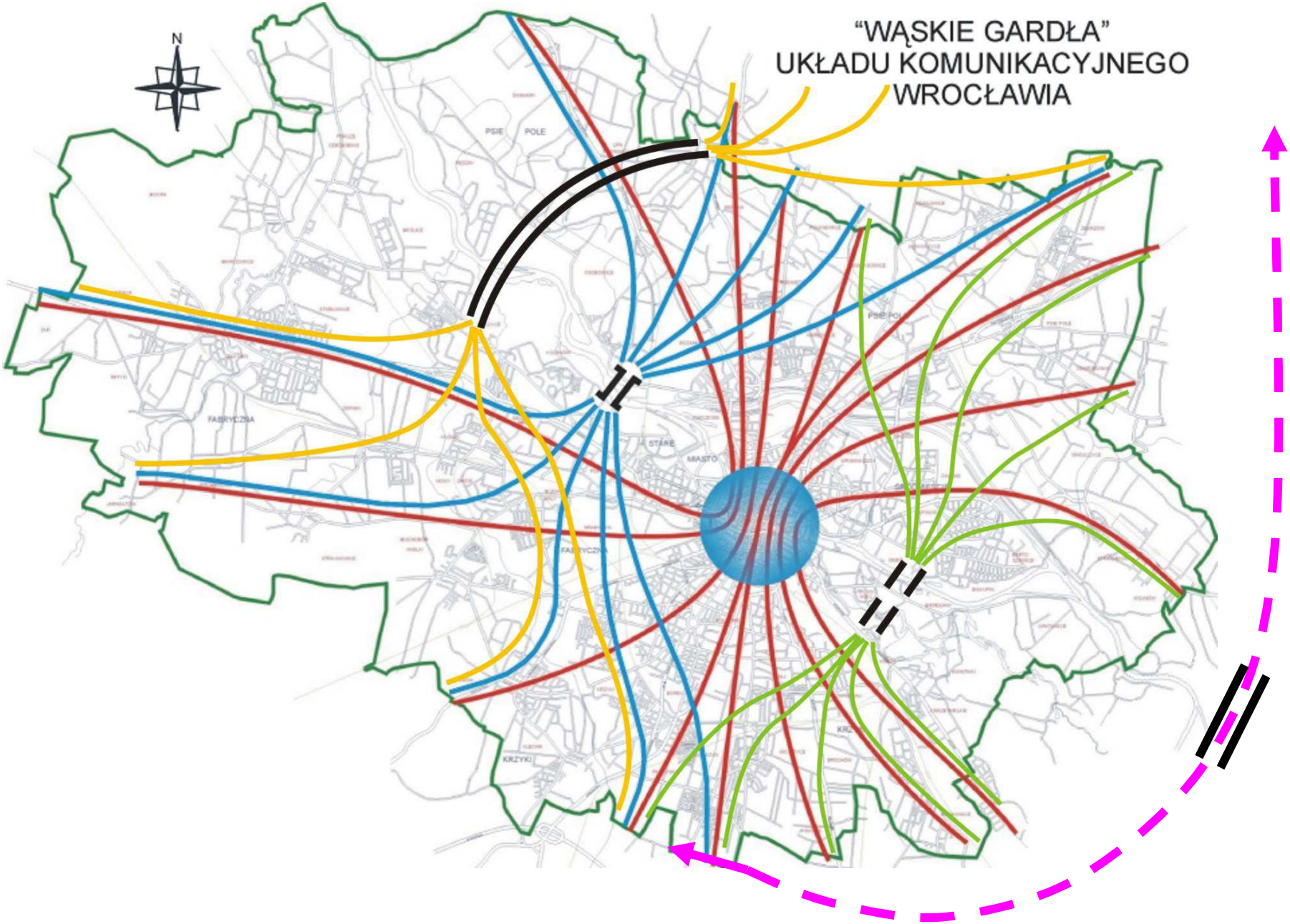
N
"WĄSKIE GARDŁA"
UKŁADU KOMUNIKACYJNEGO
WROCŁAWIA
PSIE POLE
FABRYCZNA
STARE
MIASTO
KRZYKI

STUDIUM UWARUNKOWAŃ I KIERUNKÓW ZAGOSPODAROWANIA PRZESTRZENNEGO WROCŁAWIA 2010

przyjęte uchwałą nr LIV/3249/06 Rady Miejskiej Wrocławia z dnia 6 lipca 2006 r.
ze zmianą przyjętą uchwałą nr ..... Rady Miejskiej Wrocławia z dnia .....

BIURO ROZWOJU WROCŁAWIA

Rys. 7. Kierunki zagospodarowania przestrzennego - system transportowy

1:25000

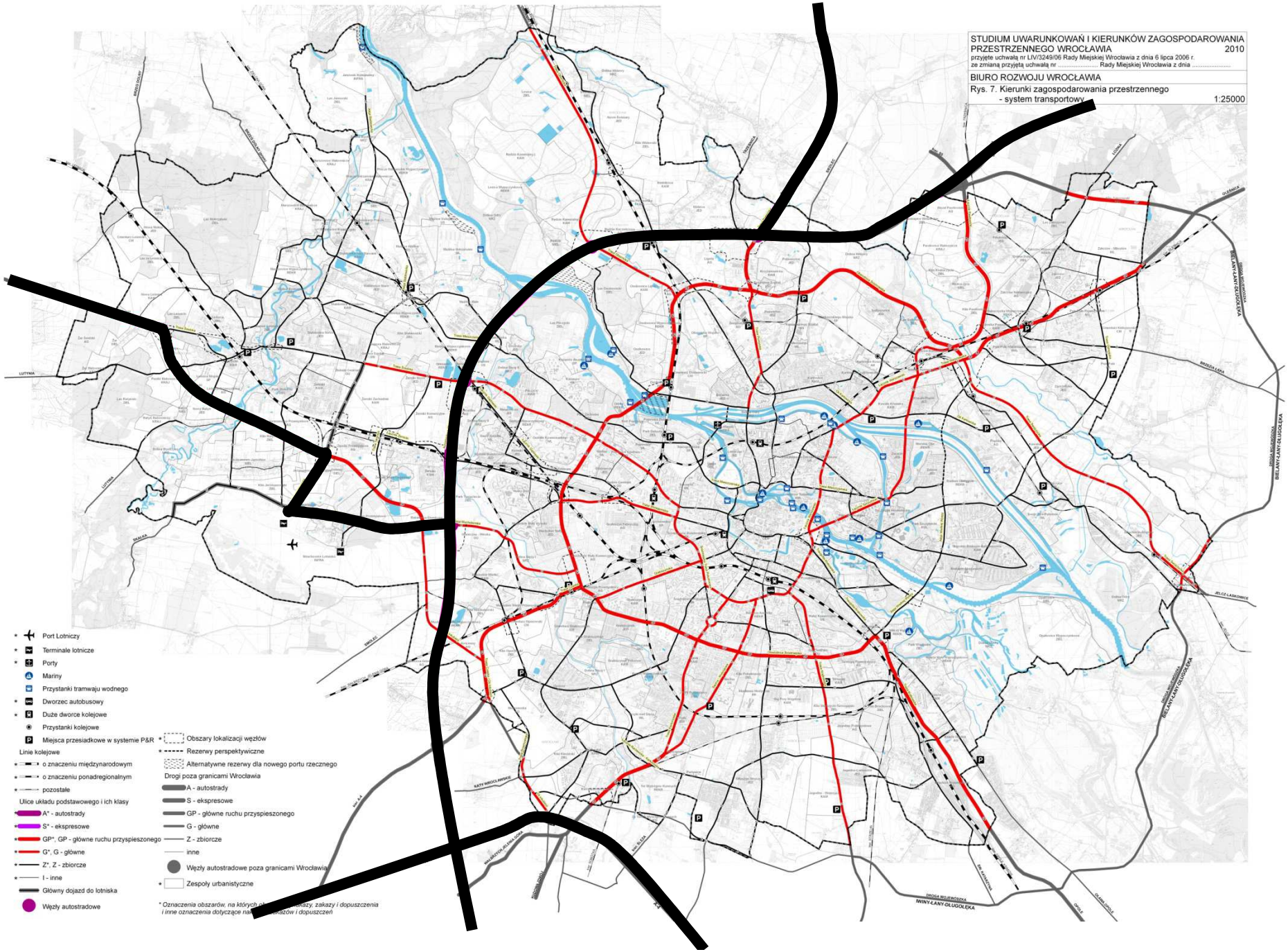

STUDIUM UWARUNKOWAŃ I KIERUNKÓW ZAGOSPODAROWANIA PRZESTRZENNEGO WROCŁAWIA 2010

przyjęte uchwałą nr LIV/3249/06 Rady Miejskiej Wrocławia z dnia 6 lipca 2006 r.
ze zmianą przyjętą uchwałą nr ..... Rady Miejskiej Wrocławia z dnia .....

BIURO ROZWOJU WROCŁAWIA

Rys. 7. Kierunki zagospodarowania przestrzennego - system transportowy

1:25000

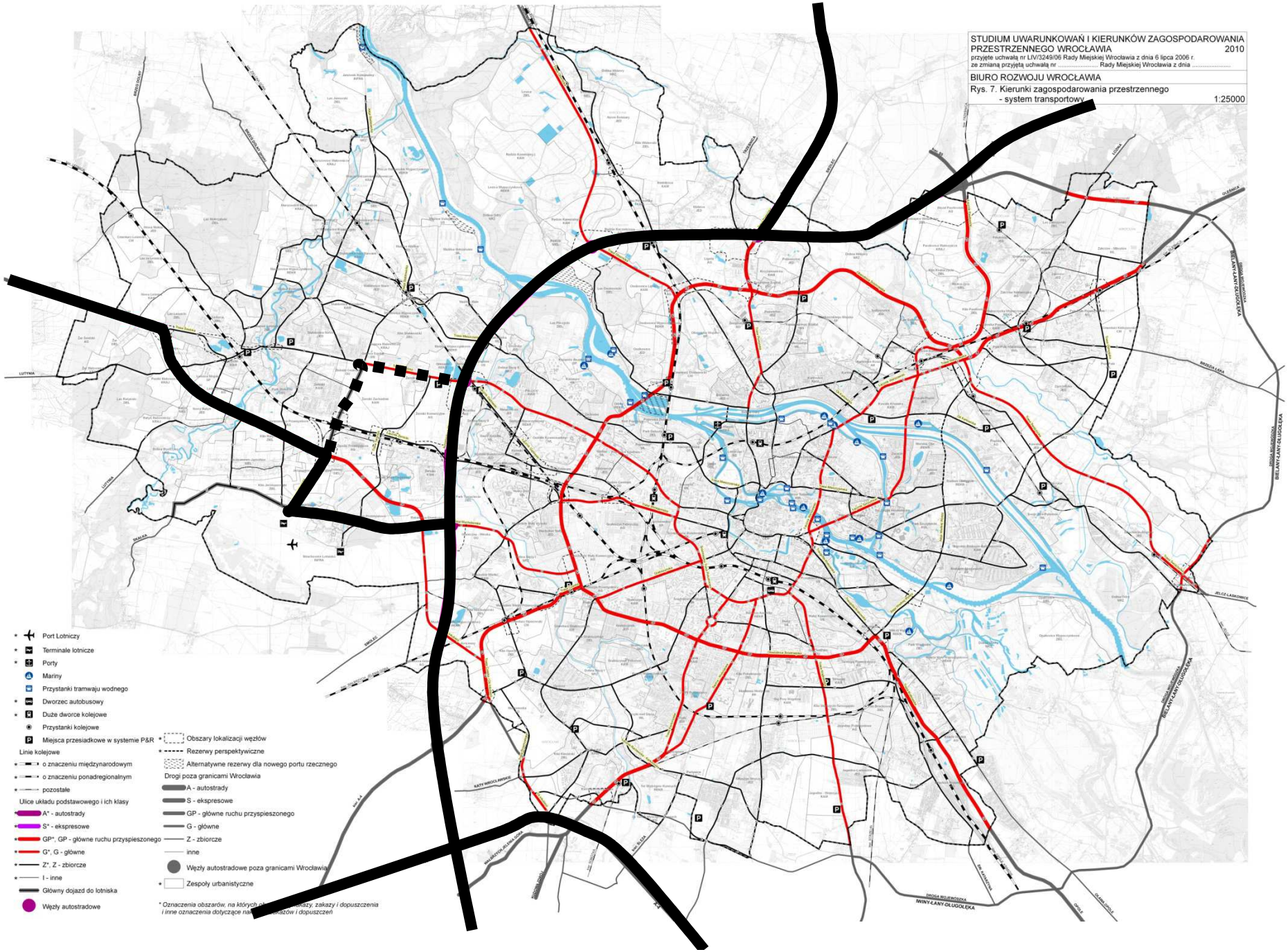

STUDIUM UWARUNKOWAŃ I KIERUNKÓW ZAGOSPODAROWANIA PRZESTRZENNEGO WROCŁAWIA 2010

przyjęte uchwałą nr LIV/3249/06 Rady Miejskiej Wrocławia z dnia 6 lipca 2006 r.
ze zmianą przyjętą uchwałą nr ..... Rady Miejskiej Wrocławia z dnia .....

BIURO ROZWOJU WROCŁAWIA

Rys. 7. Kierunki zagospodarowania przestrzennego - system transportowy 1:25000

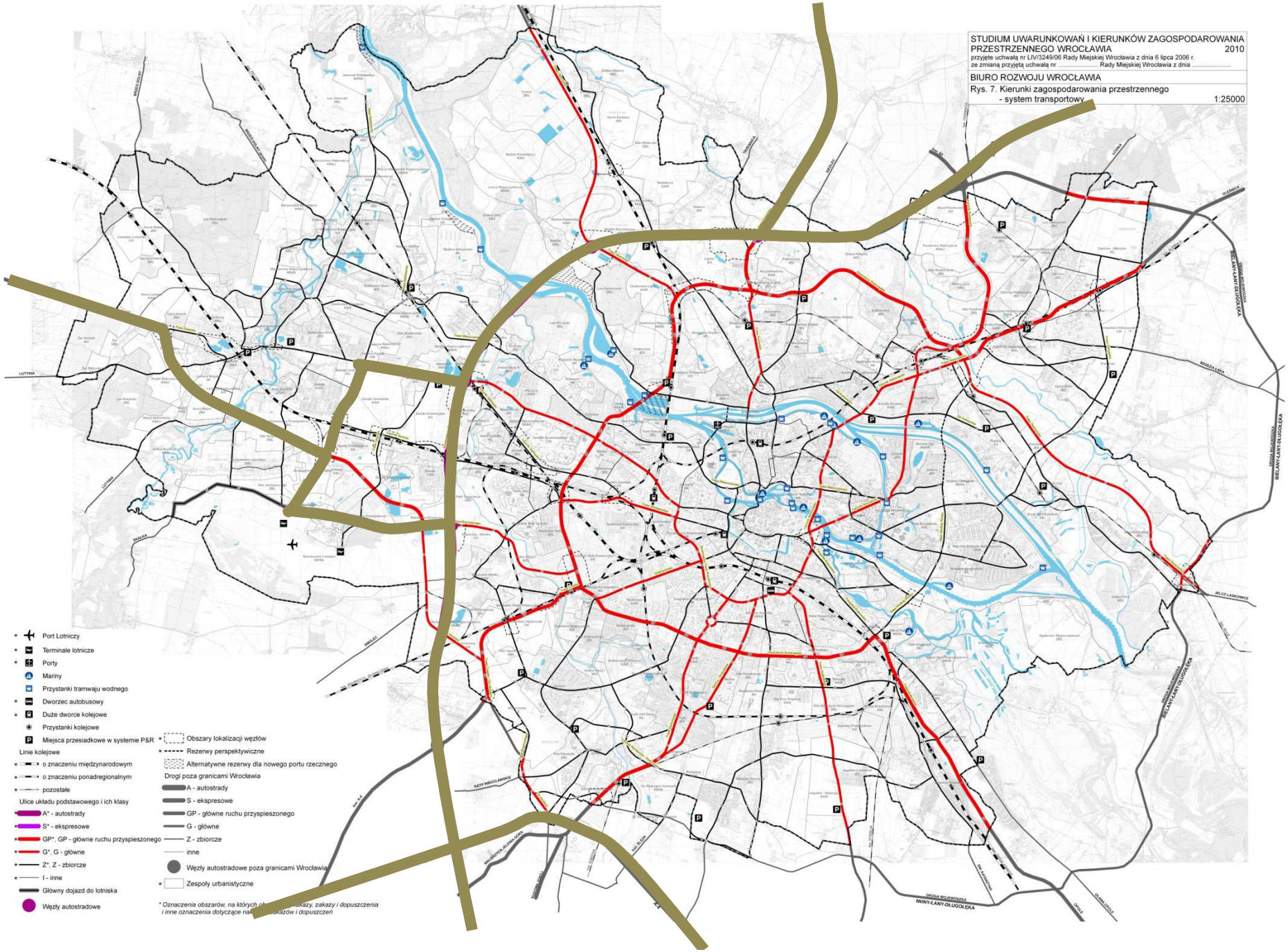

STUDIUM UWARUNKOWAŃ I KIERUNKÓW ZAGOSPODAROWANIA PRZESTRZENNEGO WROCŁAWIA 2006

przyjęte uchwałą nr LIV/3249/06 Rady Miejskiej Wrocławia z dnia 6 lipca 2006 r.

BIURO ROZWOJU WROCŁAWIA

Rys. 7. Kierunki zagospodarowania przestrzennego - system transportowy 1:25000

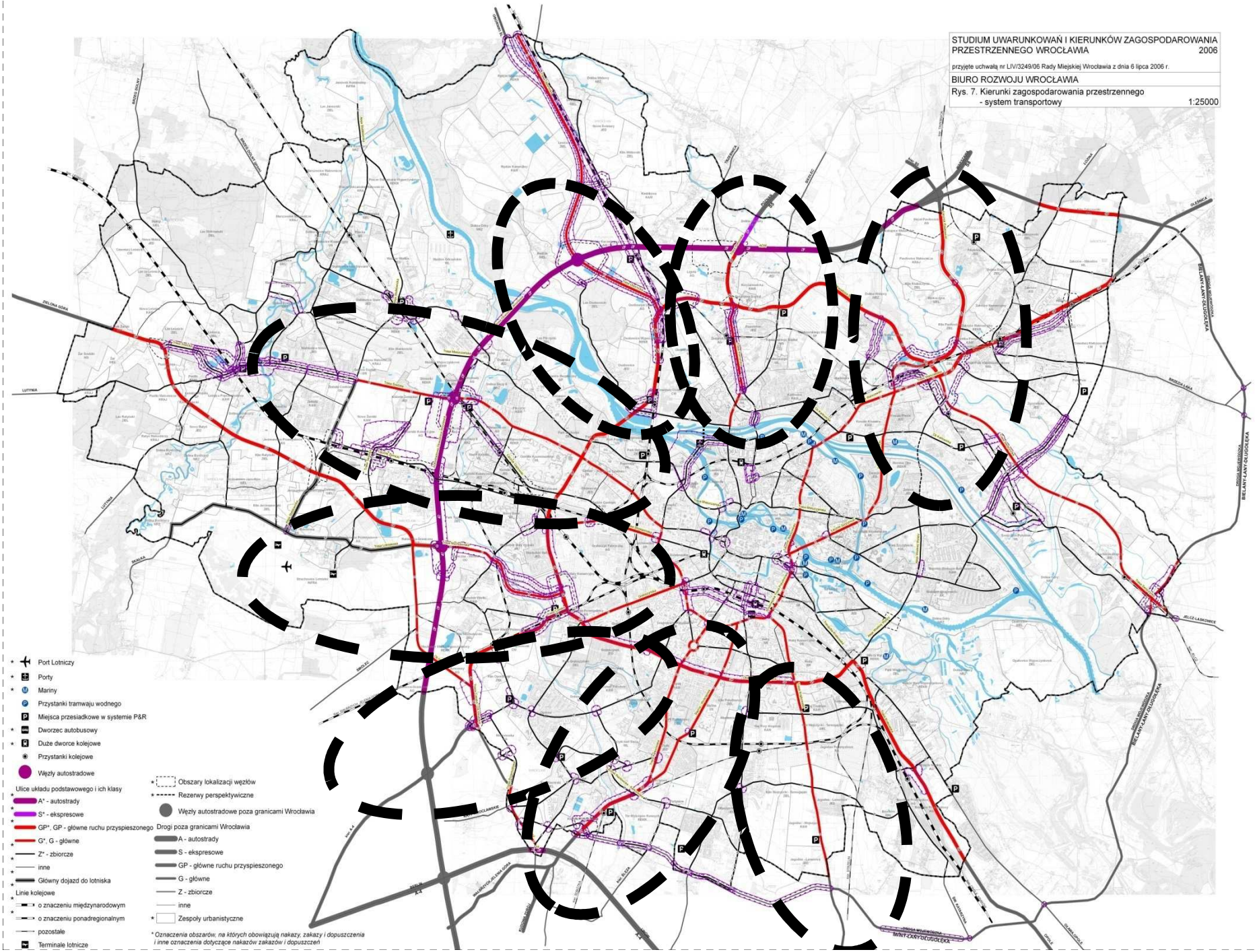

STUDIUM UWARUNKOWAŃ I KIERUNKÓW ZAGOSPODAROWANIA PRZESTRZENNEGO WROCŁAWIA 2010

przyjęte uchwałą nr LIV/3249/06 Rady Miejskiej Wrocławia z dnia 6 lipca 2006 r.
ze zmianą przyjętą uchwałą nr ..... Rady Miejskiej Wrocławia z dnia .....

BIURO ROZWOJU WROCŁAWIA

Rys. 7. Kierunki zagospodarowania przestrzennego - system transportowy 1:25000

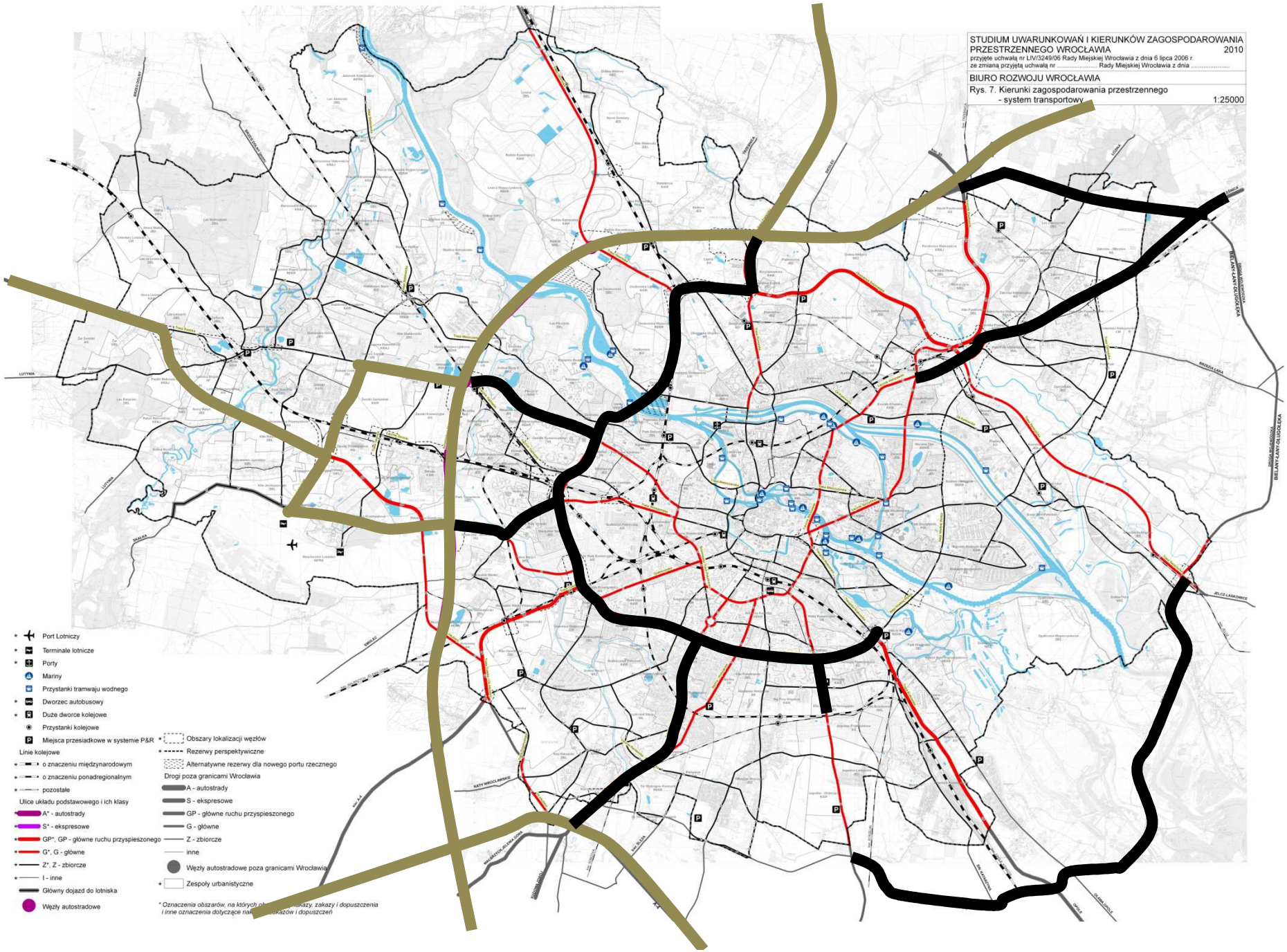

STUDIUM UWARUNKOWAŃ I KIERUNKÓW ZAGOSPODAROWANIA PRZESTRZENNEGO WROCŁAWIA 2010

przyjęte uchwałą nr LIV/3249/06 Rady Miejskiej Wrocławia z dnia 6 lipca 2006 r.
ze zmianą przyjętą uchwałą nr ..... Rady Miejskiej Wrocławia z dnia .....

BIURO ROZWOJU WROCŁAWIA

Rys. 7. Kierunki zagospodarowania przestrzennego - system transportowy 1:25000

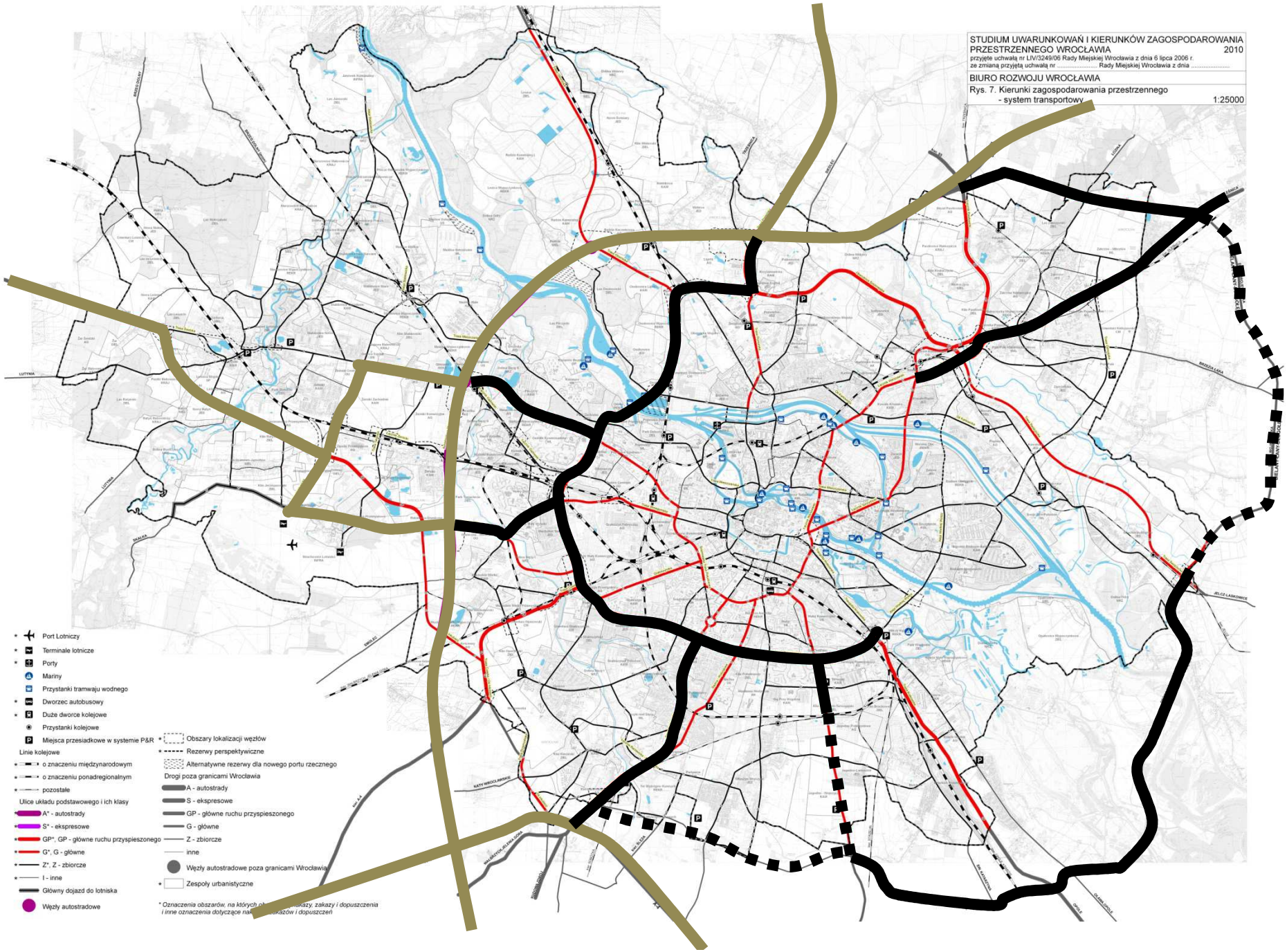

STUDIUM UWARUNKOWAŃ I KIERUNKÓW ZAGOSPODAROWANIA PRZESTRZENNEGO WROCŁAWIA 2010

przyjęte uchwałą nr LIV/3249/06 Rady Miejskiej Wrocławia z dnia 6 lipca 2006 r.
ze zmianą przyjętą uchwałą nr ..... Rady Miejskiej Wrocławia z dnia .....

BIURO ROZWOJU WROCŁAWIA

Rys. 7. Kierunki zagospodarowania przestrzennego - system transportowy 1:25000

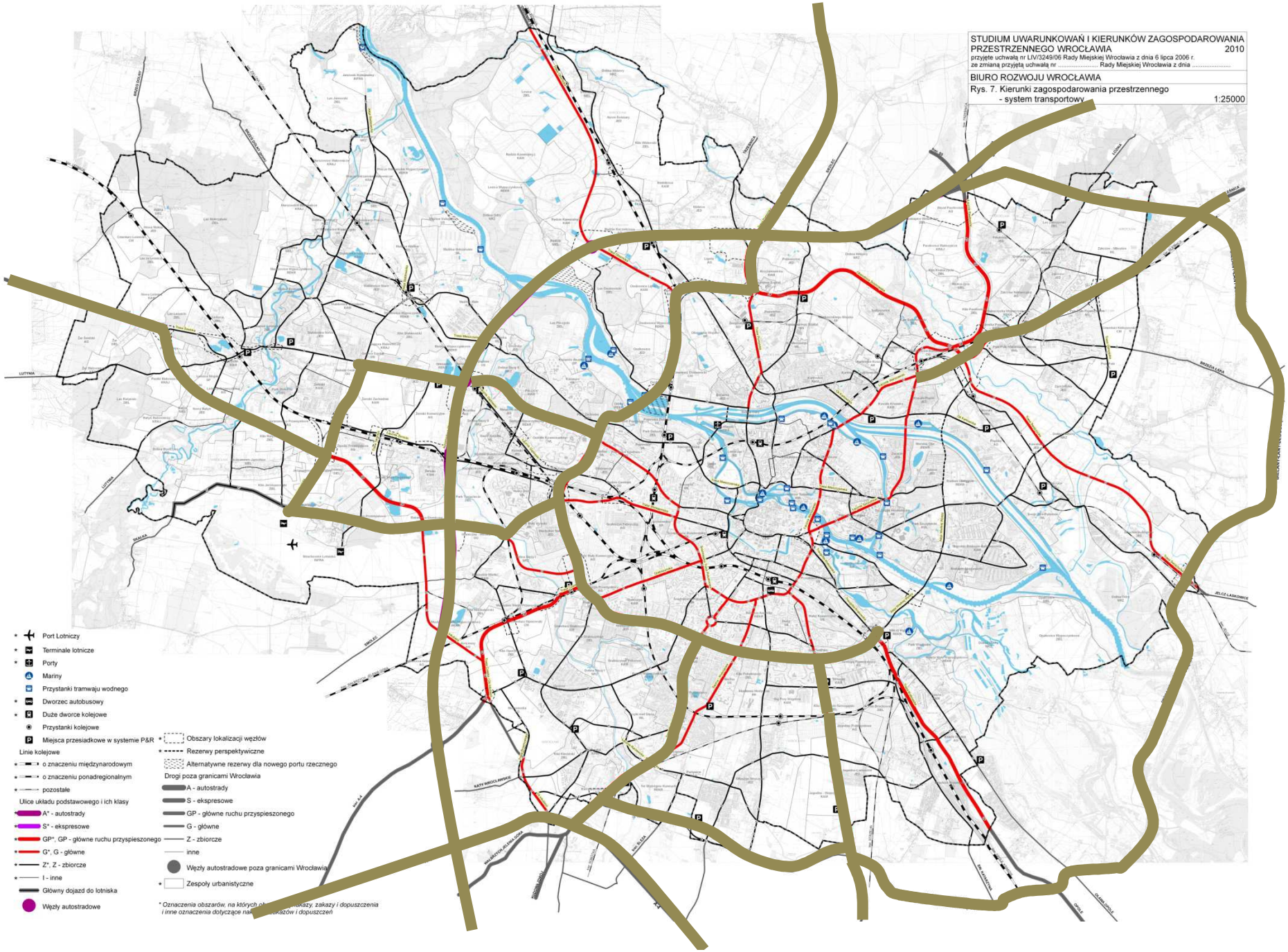

STUDIUM UWARUNKOWAŃ I KIERUNKÓW ZAGOSPODAROWANIA PRZESTRZENNEGO WROCŁAWIA 2010

przyjęte uchwałą nr LIV/3249/06 Rady Miejskiej Wrocławia z dnia 6 lipca 2006 r.
ze zmianą przyjętą uchwałą nr ..... Rady Miejskiej Wrocławia z dnia .....

BIURO ROZWOJU WROCŁAWIA

Rys. 7. Kierunki zagospodarowania przestrzennego - system transportowy 1:25000

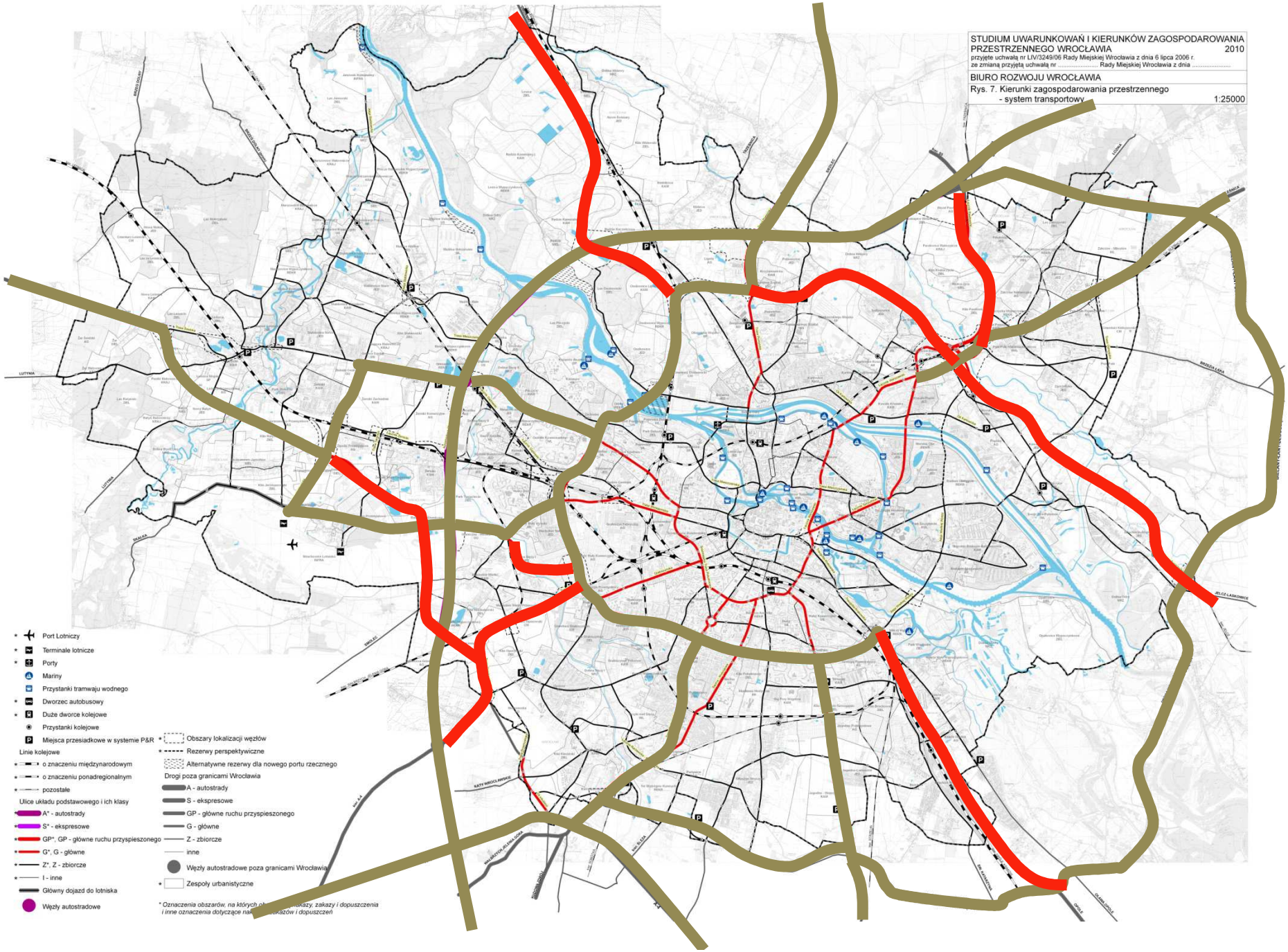

STUDIUM UWARUNKOWAŃ I KIERUNKÓW ZAGOSPODAROWANIA PRZESTRZENNEGO WROCŁAWIA 2010

przyjęte uchwałą nr LIV/3249/06 Rady Miejskiej Wrocławia z dnia 6 lipca 2006 r.
ze zmianą przyjętą uchwałą nr ..... Rady Miejskiej Wrocławia z dnia .....

BIURO ROZWOJU WROCŁAWIA

Rys. 7. Kierunki zagospodarowania przestrzennego - system transportowy

1:25000

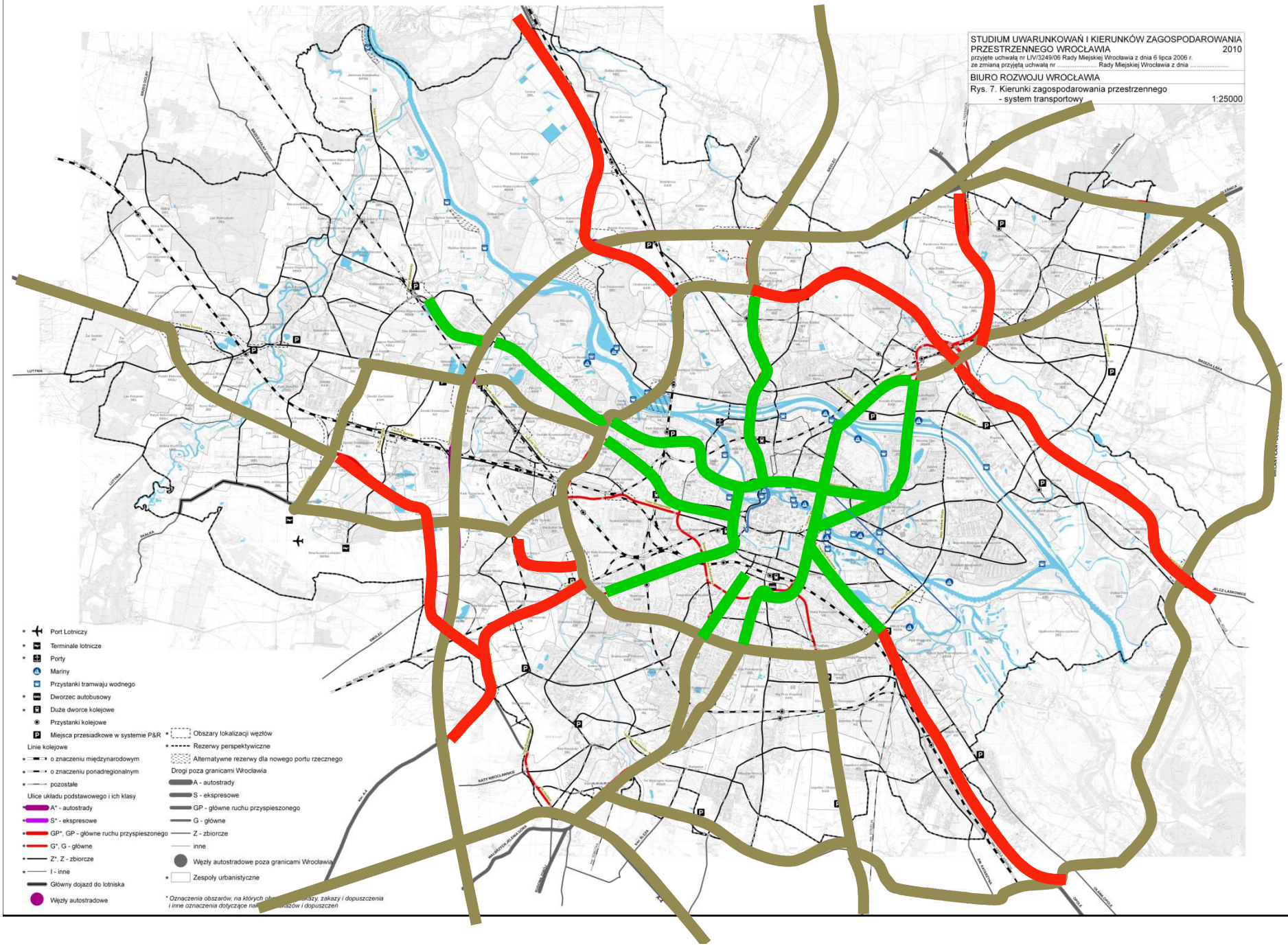

STUDIUM UWARUNKOWAŃ I KIERUNKÓW ZAGOSPODAROWANIA PRZESTRZENNEGO WROCŁAWIA 2010

przyjęte uchwałą nr LIV/3249/06 Rady Miejskiej Wrocławia z dnia 6 lipca 2006 r.
ze zmianą przyjętą uchwałą nr ..... Rady Miejskiej Wrocławia z dnia .....

BIURO ROZWOJU WROCŁAWIA

Rys. 7. Kierunki zagospodarowania przestrzennego - system transportowy 1:25000

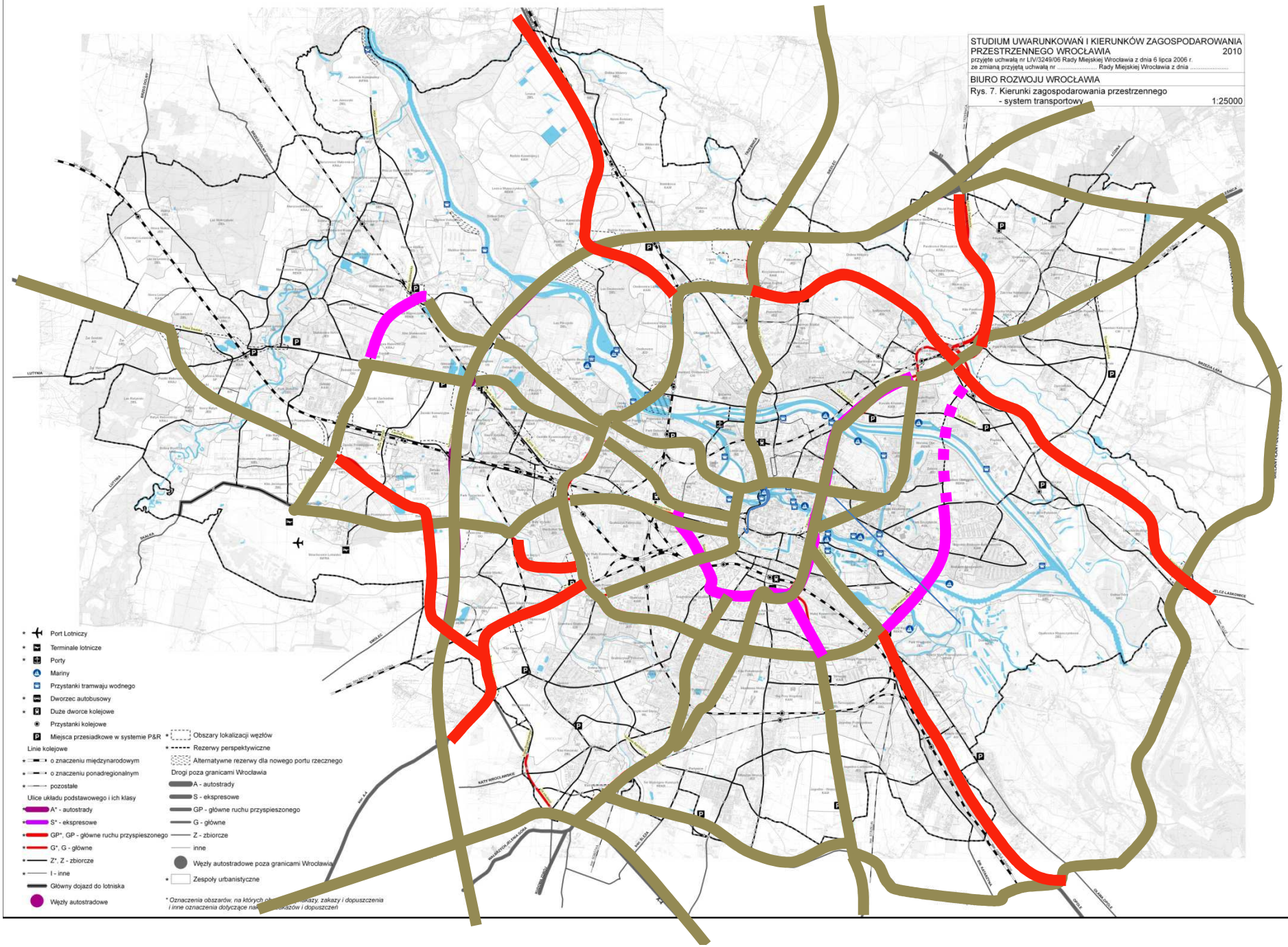

STUDIUM WROCŁAWIA '30 Wrocław 2030

# ULICE

# co dalej ???

Wrocławskie Forum Mobilności
17 października 2015